

ZARZĄDZENIE NR 42/2019
WÓJTA GMINY KURÓW
z dnia 27 maja 2019 r.

w sprawie przyjęcia Raportu o stanie Gminy Kurów za 2018 rok

Działając na podstawie art. 33 ust. 3, w związku z art. 28 aa ust. 1 ustawy z dnia 8 marca 1990 r. o samorządzie gminnym (Dz. U. z 2019 r., poz. 506) zarządzam, co następuje:

§ 1. Przyjmuje Raport o stanie Gminy Kurów za rok 2018 stanowiący załącznik do niniejszego zarządzenia.

§ 2. Raport o stanie Gminy przedkładam Radzie Gminy Kurów.

§ 3. Zarządzenie wchodzi w życie z dniem podpisania.

Wójt Gminy

/-/ Arkadiusz Małecki



RAPORT O STANIE GMINY KURÓW 2018

Kurów, maj 2019 r.



SPIS TREŚCI

1. WSTĘP	3
1.1. Podstawy prawne opracowania Raportu o stanie gminy.	3
1.2. Gmina jako podstawowa jednostka samorządu terytorialnego	4
2. CHARAKTERYSTYKA GMINY KURÓW	9
2.1. Dzieje Gminy Kurów	9
2.2. Położenie	11
2.3. Liczba i struktura ludności	14
2.4. Rynek pracy	17
2.5. Władze lokalne oraz gminne jednostki organizacyjne	18
2.6. Transport i komunikacja	26
2.7. Rolnictwo	29
2.8. Infrastruktura techniczna	30
2.9. Jakość życia i bezpieczeństwo mieszkańców	31
3. BUDŻET GMINY	35
3.1. Źródła i analiza dochodów budżetowych gminy	35
3.2. Wydatki budżetowe	45
4. STAN MIENIA KOMUNALNEGO	46
5. REALIZACJA INWESTYCJI I REMONTÓW	70
5.1. Zadania inwestycyjne oraz remontowe w 2018 r. oraz źródła ich finansowania.	70
5.2. Zadania wykonane w ramach realizacji Funduszu sołeckiego	72
6. GOSPODARKA ODPADAMI ORAZ OCHRONA ŚRODOWISKA	75
6.1. Gospodarowanie odpadami	75
6.2. Zadania z zakresu ochrony środowiska	83
7. INFRASTRUKTURA SPOŁECZNA	88
7.1. Pomoc społeczna	88
7.2. Ochrona zdrowia	92
7.3. Oświata i wychowanie	93
7.4. ORGANIZACJE POZARZĄDOWE I STOWARZYSZENIA	94
7.5. KULTURA, SPORT, REKREACJA	100
8. STUDIUM UWARUNKOWAŃ I KIERUNKÓW ZAGOSPODAROWANIA PRZESTRZENNEGO GMINY KURÓW ORAZ PLAN ZAGOSPODAROWANIA PRZESTRZENNEGO	103
9. ZAMIERZENIA NA VIII KADENCJĘ /2018 - 2023/	106
ZESTAWIENIE MAP, WYKRESÓW I TABEL	108
WYKAZ ŹRÓDEŁ	109



1. WSTĘP

1.1. Podstawy prawne opracowania Raportu o stanie gminy.

Raport o stanie gminy, podobnie jak inne dokumenty strategiczne przygotowywane na różnych szczeblach administracji publicznej, jest dokumentem uwarunkowanym prawnie. Obowiązek jej opracowania i przedstawienia radzie wynika wprost z art. 28 aa ustawy z dnia 8 marca 1990 r. o samorządzie gminnym (Dz. U. z 2019 r., poz. 506). Przepisy te wprowadzono na mocy ustawy z dnia 11 stycznia 2018 r. o zmianie niektórych ustaw w celu zwiększenia udziału obywateli w procesie wybierania, funkcjonowania i kontrolowania niektórych organów publicznych (Dz. U. z 2018 r., poz. 130).

Rok 2018 był szczególnym okresem dla kraju oraz samorządu terytorialnego. Obchodziliśmy Rocznicę 100 – lecia odzyskania przez Polskę niepodległości, natomiast w dniu 21 października 2018 r. odbyły się wybory samorządowe, w wyniku których zmieniły się władze samorządowe.

Zakres opracowanego dokumentu obejmuje podsumowanie działalności samorządu całego roku 2018, zawiera sprawozdanie z realizacji programów, strategii, uchwał rady gminy, realizacji funduszu sołeckiego oraz współpracy z organizacjami pożytku publicznego. Celem przygotowania raportu jest przedstawienie sytuacji gospodarczej i społecznej gminy. Zgromadzone informacje dają możliwość dokonania analizy poziomu rozwoju gminy oraz oceny wykonania założeń i planów.

Dokument zawiera ogólne informacje o zasadach funkcjonowania podstawowej jednostki samorządu terytorialnego oraz informacje o gminie Kurów dotyczące demografii, finansów, stanu mienia komunalnego, inwestycji i innych zadań remontowych w gminie, działalności gospodarczej, warunków życia mieszkańców, oświaty, pomocy społecznej, bezpieczeństwa publicznego, służby zdrowia.

Raport zawiera ponadto informację o założeniach oraz planach samorządu na następne okresy budżetowe.

Zamieszczone w raporcie dane za 2018 r. będą stanowić bazę porównawczą do sporządzania dokumentów w następnych okresach sprawozdawczych.

Dla opracowania raportu wykorzystano szereg dokumentów, będących w posiadaniu Urzędu Gminy Kurów, jak również dane udostępnione przez Jednostki Organizacyjne Gminy, Powiatowy Urząd Pracy, Urząd Statystyczny, KP PSP w Puławach.

Szczególnie cenna okazała się wiedza pracowników Urzędu Gminy Kurów oraz pracowników Jednostek Organizacyjnych Gminy.



1.2. Gmina jako podstawowa jednostka samorządu terytorialnego

Definicja samorządu terytorialnego zawarta jest w art. 3 ust.1 Europejskiej Karty Samorządu Terytorialnego sporządzonej w Strasburgu 15 października 1985 roku, a wchodzącej w skład systemu prawnego RP w dniu 1 marca 1994 roku. Według tego przepisu "Samorząd terytorialny oznacza prawo i zdolność społeczności lokalnych, w granicach określonych prawem, do zarządzania i kierowania zasadniczą częścią spraw publicznych na ich własną odpowiedzialność i w interesie ich mieszkańców".

Artykuł 164 Konstytucji Rzeczypospolitej Polskiej z dnia 2 kwietnia 1997 roku jako podstawową jednostkę samorządu terytorialnego wskazuje gminę, której powierza wykonanie wszystkich zadań samorządu terytorialnego niezastrzeżonych dla innych jednostek tego samorządu (tj. dla powiatu i województwa samorządowego).

Gmina jest więc wzorcem i punktem wyjścia dla wszystkich rozwiązań samorządowych, uważana była początkowo za wspólnotę o charakterze przedpaństwowym, opierającą swój byt na naturalnym prawie lokalnych zbiorowości ludzkich do decydowania o własnych sprawach.

Samorząd terytorialny i jego podstawowy element składowy – gmina był zawsze powiązany z państwem, niezależnie od panujących poglądów doktrynalnych oraz istniejących szczegółowych rozwiązań ustrojowo – prawnych. Gmina jest bowiem powołana do życia, ukształtowana organizacyjnie, kompetencyjnie i funkcjonalnie przez państwo w osobie ustawodawcy. Ustawa z dnia 8 marca 1990 roku o samorządzie gminnym przyjmuje w art. 1, że przez gminę należy rozumieć wspólnotę samorządową oraz odpowiednie terytorium. Gmina jest adresatem norm prawnych, sytuujących ją w strukturze organizacyjnej państwa, jako wyodrębniony podmiot prawa. Za punkt wyjścia tej regulacji można uznać normę konstytucyjną, gwarantującą samorządowi terytorialnemu, a więc również gminie, udział w sprawowaniu władzy publicznej. Do zakresu działania gminy należą wszystkie sprawy publiczne nie zastrzeżone ustawą na rzecz innych podmiotów, które mają, znaczenie lokalne.

Zakres działania gminy obejmuje:

- zadania własne, zawarte w art. 7 ustawy o samorządzie gminnym,
- zadania zlecone przez administrację rządową, zawarte w art.8 tejże ustawy.

Zadania własne obejmują w szczególności sprawy dotyczące :

- ładu przestrzennego, gospodarki nieruchomościami, ochrony środowiska i przyrody oraz gospodarki wodnej;
- gminnych dróg, ulic, mostów, placów oraz organizacji ruchu drogowego;



- wodociągów i zaopatrzenia w wodę, kanalizacji, usuwania i oczyszczania ścieków komunalnych, utrzymania czystości i porządku oraz urządzeń sanitarnych, wysypisk i unieszkodliwiania odpadów komunalnych, zaopatrzenia w energię elektryczną i ciepłą oraz gaz;
- działalności w zakresie telekomunikacji;
- lokalnego transportu zbiorowego;
- ochrony zdrowia;
- pomocy społecznej, w tym ośrodków i zakładów opiekuńczych;
- wspierania rodziny i systemy pieczy zastępczej;
- gminnego budownictwa mieszkaniowego;
- edukacji publicznej;
- kultury, w tym bibliotek gminnych i innych instytucji kultury oraz ochrony zabytków i opieki nad zabytkami;
- kultury fizycznej i turystyki, w tym terenów rekreacyjnych i urządzeń sportowych;
- targowisk i hal targowych;
- zieleni gminnej i zadrzewień;
- cmentarzy gminnych;
- porządku publicznego i bezpieczeństwa obywateli oraz ochrony przeciwpożarowej i przeciwpowodziowej, w tym wyposażenia i utrzymania gminnego magazynu przeciwpowodziowego;
- utrzymania gminnych obiektów i urządzeń użyteczności publicznej oraz obiektów administracyjnych;
- polityki prorodzinnej, w tym zapewnienia kobietom w ciąży opieki socjalnej, medycznej i prawnej;
- wspierania i upowszechniania idei samorządowej, w tym tworzenia warunków do działania i rozwoju jednostek pomocniczych i wdrażania programów pobudzania aktywności obywatelskiej;
- promocji gminy;
- współpracy i działalności na rzecz organizacji pozarządowych oraz podmiotów wymienionych w art. 3 ust. 3 ustawy z dnia 24 kwietnia 2003 r. o działalności pożytku publicznego i o wolontariacie (Dz. U z 2018 r. poz. 450, 650, 723 i 1365 oraz z 2019 r. poz. 37);
- współpracy ze społecznościami lokalnymi i regionalnymi innych państw;

Wykaz ten nie jest wyczerpujący o czym świadczy zwrot „w szczególności”. Uzupełniające wyliczenie zadań własnych gminy zamieszczone zostało w przepisach odrębnych ustaw oraz



w ustawie kompetencyjnej. Sama ustawa kompetencyjna wprowadza domniemanie, że zadania przekazane gminie mają charakter zadań własnych, chyba że przepis szczególny stanowi inaczej.

Zadania zlecone to te zadania, które przekazane zostały gminie ze względów celowościowych przez państwo lub jednostki samorządu terytorialnego. Gmina jako podmiot znajdujący się najbliżej obywatela potrafi najprecyzyjniej ocenić jego faktyczne potrzeby, a zadania publiczne może zrealizować najsprawniej i najtaniej. Zadania zlecone mogą wynikać z mocy ustawy lub też z umowy. Są one finansowane z funduszy administracji rządowej.

Mając na celu wykonywanie zadań własnych, gmina może przekazywać ich realizację jednostkom pomocniczym. Zagadnienie przekazywania zadań i kompetencji gminy jednostkom pomocniczym (dzielnicom, osiedlom i sołectwom) wobec braku wyczerpujących uregulowań ustawowych w ustawie o samorządzie gminnym nie jest jednoznacznie określone. W art. 35 tej ustawy wskazano, iż właściwa rada gminy może utworzyć jednostkę pomocniczą, której nadaje statut określający jej organizację i zakres działania. Gmina nie może prowadzić działalności gospodarczej, która wykracza poza zadania o charakterze użyteczności publicznej. Zadania przekraczające możliwości gminy, są wykonywane na podstawie współpracy międzykomunalnej. Zakres zadań zleconych w drodze ustawy wyszczególniony został głównie w ustawie kompetencyjnej oraz w ustawach szczególnych. Zlecenie zadania musi wiązać się zawsze z zapewnieniem środków finansowych dla jednostki samorządowej realizującej to zadanie.

Organem stanowiącym i jednocześnie kontrolnym jest Rada gminy, której przysługują podstawowe uprawnienia w sferze organizacji i działania gminy. Okres kadencji Rady Gminy trwa obecnie 5 lat, licząc od dnia wyborów. W jej skład wchodzi 15 radnych w gminach liczących do 20 tys. mieszkańców, Rada obraduje w sesjach, które zwoływane są przez przewodniczącego w miarę potrzeb, nie rzadziej niż raz na kwartał. Radny reprezentuje wyborców i ponosi przed nimi odpowiedzialność, a jednocześnie korzysta z ochrony prawnej, która przewidziana jest dla osób sprawujących funkcje publiczne.

Do zadań rady gminy należą wszystkie sprawy pozostające w zakresie działania gminy, o ile ustawa nie stanowi inaczej.

Do wyłącznej właściwości rady gminy należy:

- uchwalanie statutu;
- ustalanie wynagrodzenia wójta, stanowienie o kierunkach jego działania oraz przyjmowanie sprawozdań z jego działalności
- powoływanie i odwoływanie skarbnika gminy;



- uchwalanie budżetu gminy, rozpatrywanie sprawozdań z wykonania budżetu oraz podejmowanie uchwały w sprawie udzielenia lub nieudzielenia absolutorium z tego tytułu;
- rozpatrywanie raportu o stanie gminy oraz podejmowanie uchwały w sprawie udzielenia lub nieudzielenia wotum zaufania z tego tytułu;
- uchwalanie studium uwarunkowań i kierunków zagospodarowania przestrzennego gminy oraz miejscowych planów zagospodarowania przestrzennego;
- uchwalanie programów gospodarczych;
- przyjmowanie programów rozwoju w trybie określonym w przepisach o zasadach prowadzenia polityki rozwoju;
- ustalanie zasad działania jednostek pomocniczych, zasad przekazywania im składników mienia do korzystania oraz zasad przekazywania im środków budżetowych na realizację zadań przez te jednostki;
- podejmowanie uchwał w sprawach opłat i podatków w ramach określonych odrębnymi ustawami;
- podejmowanie uchwał w sprawach majątkowych gminy, przekraczających zakres zwykłego zarządu;
- określanie wysokości sumy, do której wójt może samodzielnie zaciągać zobowiązania;
- podejmowanie uchwał w sprawie przyjęcia zadań zleconych;
- podejmowanie uchwał w sprawach współdziałania z innymi gminami, a także wydzielenie w tym celu odpowiednich środków;
- podejmowanie uchwał w sprawach współpracy ze społecznościami lokalnymi i regionalnymi innych państw oraz przystępowania do międzynarodowych zrzeszeń społeczności lokalnych i regionalnych;
- podejmowanie uchwał w sprawach herbu gminy, nazw ulic i placów będących drogami publicznymi lub nazw dróg wewnętrznych w rozumieniu ustawy z dnia 21 marca 1985 r. o drogach publicznych (Dz. U z 2018 r., poz. 2068), a także wznoszenia pomników;
- nadawanie honorowego obywatelstwa gminy;
- podejmowanie uchwał w sprawie zasad udzielania stypendiów dla uczniów i studentów;
- stanowienie w innych sprawach zastrzeżonych do kompetencji rady.

Uchwały organów gminy zapadają zwykłą większością głosów w obecności co najmniej połowy ustawowego składu rady, w głosowaniu jawnym, chyba, że ustawa stanowi inaczej. Tryb pracy rady oraz organizację wewnętrzną określa statut gminy.



Nadzór nad działalnością gminy sprawowany jest na podstawie kryterium zgodności z prawem, w zakresie prac zleczanych przez administrację rządową również na podstawie kryterium celowości. Nadzór sprawuje Prezes Rady Ministrów, wojewoda oraz Regionalne Izby Obrachunkowe w sprawach budżetowych. Uchwały ustanowione przez organ gminy sprzecznie z prawem nie mają mocy prawnej. O nieważności aktu orzeka organ nadzoru, a jego rozstrzygnięcia dotyczące gminy podlegają zaskarżeniu do sądu administracyjnego.

Wykonawczym organem gminy jest wójt. Do jego zadań i kompetencji należy wykonywanie uchwał rady gminy oraz wykonywanie zadań gminy, które zostały określone przepisami prawa. Wójt gminy podejmuje wszystkie decyzje wykonawcze w ramach uchwał podjętych przez radę oraz bieżącej działalności gminy. Do wskazanych ustawowo zadań wójta należy przede wszystkim przygotowywanie projektów uchwał rady gminy, określanie sposobu ich wykonania, gospodarowanie mieniem komunalnym, wykonywanie budżetu gminy oraz zatrudnianie i zwalnianie kierowników gminnych jednostek organizacyjnych. Część uprawnień przewidzianych w ustawach odnosi się do uprawnień wójta jako jednoosobowego organu administracji. W roli tej wójt, zgodnie z art. 39 ustawy o samorządzie gminnym wydaje konkretne i indywidualne decyzje z zakresu administracji publicznej. Jest to zapis obejmujący zakres ogólnego postępowania administracyjnego, które uregulowane zostały przepisami Kodeksu Postępowania Administracyjnego. Wydaje decyzje indywidualne w zakresie zarówno zadań własnych, jak też zadań zleconych gminie. Swe zadania wykonuje przy pomocy urzędu gminy, którego jest kierownikiem. W drodze zarządzenia określa regulamin organizacyjny gminy, który zawiera zasady funkcjonowania i organizację urzędu gminy. Wójt w stosunku do pracowników urzędu oraz kierowników gminnych jednostek organizacyjnych wykonuje uprawnienia zwierzchnika służbowego. Oznacza to, że jest po prostu kierownikiem zakładu pracy, który wykonuje swe uprawnienia zawarte w Kodeksie Pracy, a ponadto w ustawie o pracownikach samorządowych. Pracownicy urzędu nie posiadają kompetencji samoistnych, lecz wykonują je w imieniu i z upoważnienia wójta gminy.

Gmina jest podzielona terytorialnie na jednostki pomocnicze - sołectwa. Są one tworzone na podstawie art. 5 ustawy o samorządzie gminnym, w drodze uchwały rady gminy, z urzędu, w wyniku przeprowadzonej konsultacji z mieszkańcami lub z inicjatywy samych mieszkańców. Zasady tworzenia jednostek pomocniczych ustala statut gminy. Organizację i zakres działania sołectwa, ustala rada gminy indywidualnie w formie odrębnego statutu. Przy podziale gminy na jednostki pomocnicze uwzględnia się przede wszystkim naturalne uwarunkowania przestrzenne, gospodarcze, komunikacyjne oraz istnienie więzi między mieszkańcami.

Organem uchwałodawczym w sołectwie jest zebranie wiejskie, w którym mogą uczestniczyć z głosem rozstrzygającym wszyscy obywatele gminy, zamieszkali na terenie sołectwa.



Organem wykonawczym w sołectwie jest sołtys wspomagany przez radę sołecką. Tryb i zasady wyboru sołtysa i rady sołeckiej określa statut sołectwa. Jednostki pomocnicze gminy prowadzą gospodarkę finansową w ramach budżetu gminy. Mogą one dysponować środkami finansowymi przyznawanymi przez radę w budżecie gminy.

Odrębną uchwałą, rada może przekazać jednostce pomocniczej wyodrębnioną część mienia komunalnego, którą jednostka zarządza, korzysta z niej oraz rozporządza z niej określonymi dochodami na zasadach i w zakresie, które zostały w sposób szczegółowy określone w statucie jednostki. Nadzór nad działalnością tych jednostek sprawuje rada gminy.

Organami sołectwa są :

- zebranie wiejskie
- sołtys
- rada sołecka

Duże znaczenie ma podział zadań między zebraniem wiejskim, a sołtysem. Przyjmując domniemanie właściwości na rzecz zebrania wiejskiego, należy poszukiwać rozwiązania w przepisach szczegółowych administracyjnego prawa materialnego, które określają zadania sołtysa. Sołtys administruje majątkiem sołectwa w zakresie ustalonym statutem, zgodnie z uchwałami zebrania wiejskiego.

2. Charakterystyka Gminy Kurów

2.1. Dzieje Gminy Kurów

Poszczególne regiony kraju, a nawet miejscowości, odróżniają się od siebie historyczną przeszłością, tradycjami, składnikami kultury, poziomem cywilizacyjnym oraz rozwojem gospodarczym.

„W dobie Księstwa Warszawskiego na mocy dekretów z 16 i 20 lutego 1809 roku wprowadzono na wzór francuski podstawowe ogniwo administracyjne jakim była gmina. Wówczas to doszło do utożsamienia, pod względem prawnym, gminy wiejskiej i miejskiej. W Kurowie powstaje gmina wiejska, ale jednocześnie istnieje magistrat miasta. Taki stan rzeczy trwał do 1870 roku tj. do momentu przekształcenia miasta w osadę i włączenia go do gminy wiejskiej” W 1870 roku Komitet Urządzący przekształcił miasta Kurów i Markuszów w osady, wcielając je do gmin i ustanawiając w nich siedziby. Wówczas to nastąpiło wyodrębnienie części gromad z gminy kurowskiej i wcielenie ich do utworzonej gminy markuszkowskiej.



W gminie kurowskiej pozostały: Płonki, Brzozowa Gać, Szumów, Łakoć, Barłogi, Choszczów, Paluchów oraz przyłączono miejscowości z gminy nowoaleksandryjskiej: Sielce, Chrzachów, Chrzachówek, Wólka Nowodworska i Dęba. Stan ten utrzymywał się do 1924 roku. W roku tym ukazał się skorowidz miejscowości Rzeczypospolitej opracowany na podstawie pierwszego powszechnego spisu z dnia 30 września 1921 roku. Określono w nim szczegółowo charakter miejscowości wchodzących w skład gminy. Wyróżnione zostały osady miejskie, osady, wioski, folwarki i leśniczówki. W sumie gmina kurowska w 1921 roku liczyła 26 miejscowości o ogólnej powierzchni 8200m². Rozporządzeniem ministra spraw wewnętrznych z dnia 1924 roku, od 1 stycznia 1925 roku z gminy kurowskiej wyłączono wioskę Sielce, miejscowość Sielce Młyn oraz folwark Pulki. Włączone zostały do gminy miejskiej Końskowola. Od tego momentu zaprzestano stosowania tak bardzo dokładnego podziału jak w 1921 roku i do reformy administracyjnej w 1954 roku wyodrębnionych było 14 gromad.

W okresie tym funkcjonowanie instytucji samorządu gminnego było stopniowo ograniczane, aż do jego likwidacji i wprowadzenia administracji państwowej szczebla podstawowego. W latach 1950 – 1954 funkcjonuje gminna rada narodowa oraz prezydium gminnej rady narodowej z przewodniczącym, jako organem wykonawczym. W roku 1954 przeprowadzono system gromadzkich rad narodowych oraz ich prezydium z przewodniczącymi jako wieloosobowymi organami wykonawczymi. Na obecnym obszarze gm. Kurów funkcjonowały wówczas: Gromada Kurów i Gromada Klementowice.

Gromada Kurów była gromadą typowo rolniczą. Dominowały indywidualne gospodarstwa rolne. Gromadę zamieszkiwało 7 633 osoby. „Na mocy postanowień ustawy z dnia 19 listopada 1972 roku o utworzeniu gmin i zmianie ustawy o radach narodowych, nastąpiły zmiany terytorialne dotychczasowej gromady. Powstała ponownie gmina i w myśl uchwały WRN w Lublinie z dnia 5 grudnia 1972 roku składała się z 28 sołectw”. W 1973 roku wprowadzono gminę jako podstawową jednostkę terytorialną kraju z gminnymi radami narodowymi oraz naczelnikami gmin jako organami wykonawczymi.

Była to gmina o dość znacznym terytorium. Mieszkańcy Markuszowa w latach osiemdziesiątych podjęli starania, aby utworzyć gminę Markuszów. Minister Administracji i Gospodarki Przestrzennej w dniu 17 grudnia 1983 roku wydał w tej kwestii odpowiednie rozporządzenie. Ostateczne ustalenie granic gminy Markuszów nastąpiło po opublikowaniu zarządzenia Wojewody Lubelskiego z dnia 31 grudnia 1984 roku. W rezultacie tego podziału w granicach gminy Kurów pozostało 17 sołectw: Barłogi, Brzozowa Gać, Bronisławka, Buchałowice, Choszczów, Deba, Klementowice, Kłoda, Kurów, Łakoć, Marianka, Posiołek, Płonki, Olesin, Szumów, Wólka Nowodworska i Zastawie.

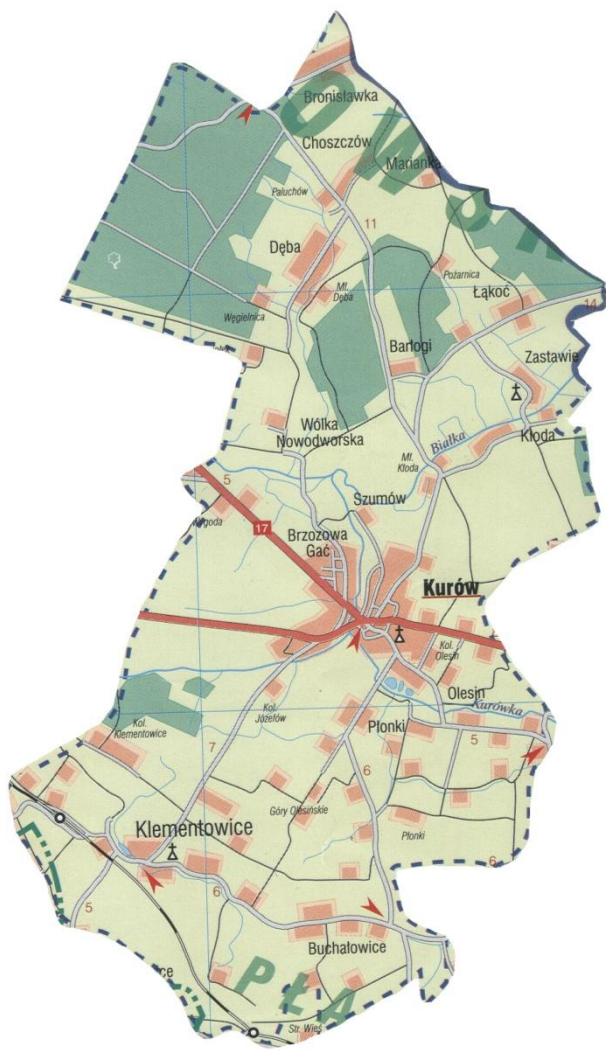


2.2. Położenie

MAPA Nr 1. GMINA KURÓW

Jak większość w Polsce, Gmina Kurów należy do ośrodków średniej wielkości. W jej skład, wchodzi 17 sołectw zajmujących obszar 101,2813 km²

Stanowi to 0,004% powierzchni obecnego województwa lubelskiego. Jej przeważająca część, bo aż 75% stanowią użytki rolne. Wśród nich najwięcej jest gruntów ornych, które zajmują powierzchnię 5803 ha, co stanowi 57,3%

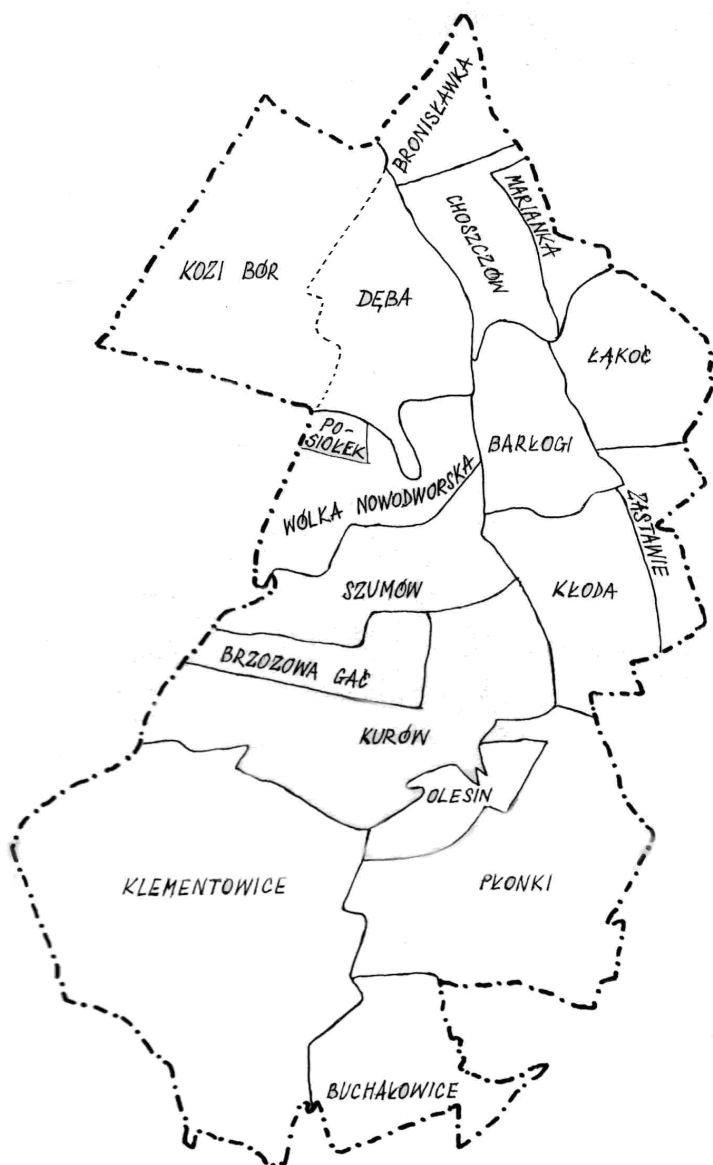




powierzchni ogólnej gminy. O wiele mniejszy jest udział użytków zielonych zajmujących łączną powierzchnię 1010 ha (ok. 10%). Sady stanowią 5,3% ogólnej powierzchni gminy.

MAPA Nr 2. MAPA GMINY KURÓW – Z PODZIAŁEM NA SOŁECTWA

Granice sołectw w pełni pokrywają się z granicami obrębów geodezyjnych.

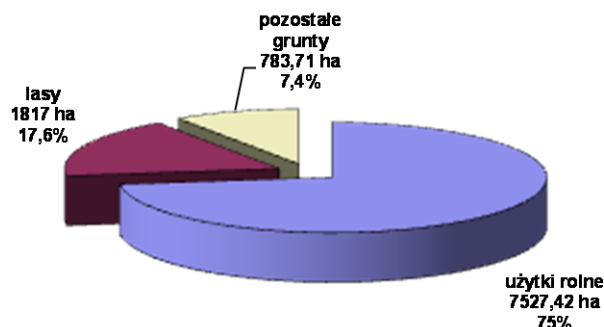


Powierzchnia sołectw gm. Kurów
w ha:

1.	Barłogi	385,82
2.	Bronisławka	274,10
3.	Brzozowa Gać	372,79
4.	Buchałowice	500,92
5.	Choszczów	401,85
6.	Dęba	1 604,85
7.	Kłoda	414,21
8.	Klementowice	1 857,61
9.	Kurów	1 131,90
10.	Łąkoć	579,50
11.	Marianka	89,75
12.	Olesin	179,21
13.	Płonki	1 054,49
14.	Posiołek	45,61
15.	Szumów(wraz z Wygodą)	419,17
16.	Wólka Nowodworska	531,95
17.	Zastawie	284,40
	Razem:	10 128,13



Wykres 1. Struktura powierzchni Gminy Kurów.



Źródło: Opracowanie na podstawie danych z Urzędu Gminy Kurów.

Z obszarów nie wykorzystywanych do produkcji rolnej największą powierzchnię zajmują lasy i grunty leśne, które zajmują 17,6% ogólnej powierzchni gminy. Jest to nieco więcej niż średnio w województwie (16,4%), ale mało w stosunku do ogólnopolskiego wskaźnika zalesienia wynoszącego około 27%. Pozostałe grunty zajęte są przez zabudowę, drogi i inne rodzaje zagospodarowania, w tym nieużytki.

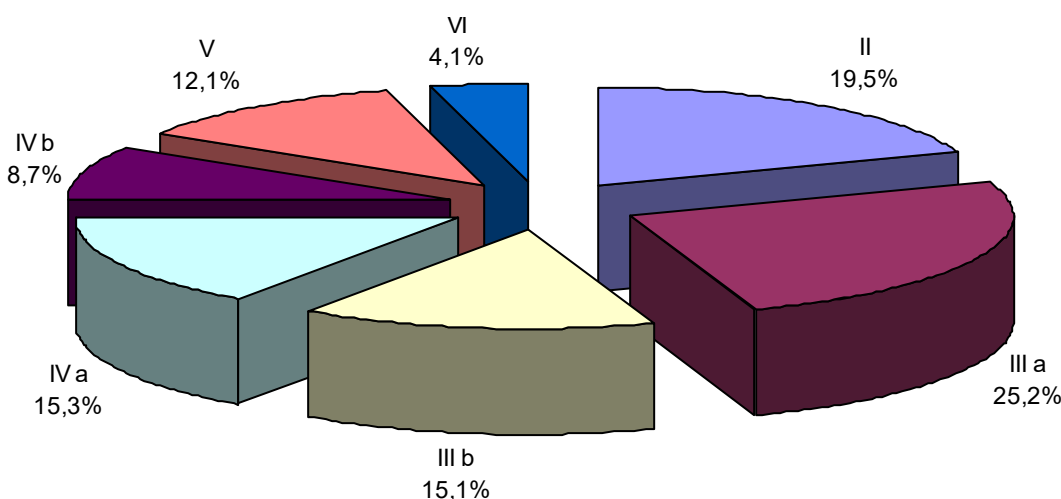
Teren Gminy Kurów leży na granicy dwóch prowincji fizjograficznych: Nizin Środkowopolskich i Wyżyny Wschodniomałopolskiej. Na terenie północnej, nizinnej części gminy maksymalna wyniosłość terenowa, znajdująca się na południe od Bronisławki, ma rzędną 200 m. n.p.m. zaś najniższe tereny położone w dolinie Białki w rejonie Wygody, - 142,4 m. n.p.m. W wyżynnej części gminy największe wartości rzędnych występujące w rejonie Koloni Klementowice, dochodzą do 220 m. n.p.m., natomiast najniższe na południe od Kurowa – 151,9 m. n.p.m. Jak widać zarówno różnice wysokości bezwzględnych, jak i deniwelacji w północnej i południowej części Gminy nie wskazują na przynależność obu obszarów do dwóch całkowicie odrębnych krajobrazowo regionów. Dzieje się tak zapewne ze względu na położenie całej Gminy w granicznej strefie przejściowej. Na powierzchni terenu gminy nie widać wyraźnie krawędzi oddzielającej makroregiony Nizinę Południowo-podlaską od Wyżyny Lubelskiej.

Charakter gleb oraz miejscowe warunki klimatyczne i wodne w decydujący sposób wpływają na rodzaj i rozmiary rolniczego użytkowania ziemi. Teren Gminy Kurów leży w strefie klimatu umiarkowanego, o widocznych wpływach klimatu kontynentalnego. Średnia temperatura powietrza w roku wynosi 8,6 °C. Najcieplejszym miesiącem jest lipiec, którego średnia temperatura z wielolecia wynosi 17,9 °C. Wśród gruntów ornych w Gminie Kurów zdecydowanie przeważają gleby utworzone z utworów lessowych i sporadycznie lessopodobnych, określanych jako



utwory pyłowe. Gleby te zajmują łącznie około 56% ogólnej powierzchni gruntów ornych w gminie. Na drugim miejscu pod względem zajmowanej powierzchni są gleby utworzone z piasków zajmujące około 27% ogółu gruntów ornych. Pozostałą część stanowią gleby utworzone z glin, które wraz z glebami utworzonymi z piasków występują na terenie środkowej, a przede wszystkim północnej części gminy.

Wykres 2. Struktura jakości gruntów ornych w Gminie Kurów
wg klas bonitacyjnych.



Źródło: Opracowanie na podstawie danych z Urzędu Gminy.

Oceniając gleby Gminy Kurów pod względem ich wartości bonitacyjnej oraz rolniczej przydatności należy stwierdzić, że około 60% gruntów ornych w gminie to gleby dobre i bardzo dobre, około 24% powierzchni zajmują gleby umownie określane jako średnie, a gleby bardzo słabe stanowią około 16% ogółu gruntów ornych w gminie.

Na podstawie powyższych danych należy stwierdzić, iż na terenie Gminy Kurów istnieją korzystne warunki do produkcji roślinnej.

2. 3. Liczba i struktura ludności

Liczba mieszkańców gminy według stanu na dzień 31 grudnia 2018 r. wynosiła 7 840 osób, a gęstość zaludnienia wynosi **78 osób/km²**.

Gminę zamieszkuje 3 990 kobiet (51 %) i 3850 mężczyzn (49%). Jest to tendencja ogólnopolska, gdyż jak wynika z danych statystycznych dominującą liczebnie płcią są kobiety (**51,6 % społeczeństwa**).

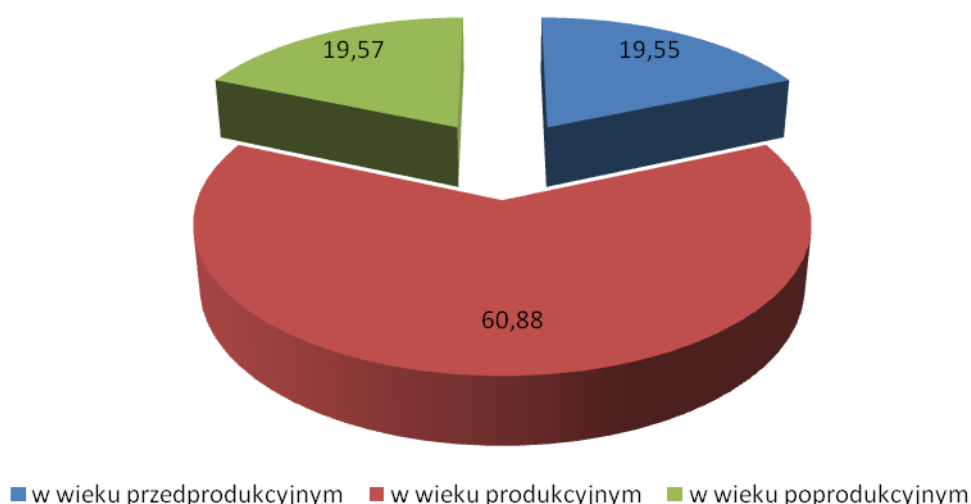
Analiza liczby ludności na przestrzeni lat obrazuje niewielką tendencję spadkową.



Przyczyną takiego zjawiska są migracje krajowe, zagraniczne, czasowe i stałe, związane z wyjazdami w celach zarobkowych, a także ze zmianą miejsca zamieszkania na czas nauki oraz ujemny przyrost naturalny. Od kilku lat przedstawia się niekorzystnie sytuacja dotycząca przyrostu naturalnego, który na koniec 2017 miał wartość ujemną (- 24), **jednakże na koniec 2018 przyrost naturalny przybrał wartość dodatnią (77 urodzeń – 73 zgony = +4)**. Współczynnik feminizacji, czyli liczba kobiet przypadająca na 100 mężczyzn w ostatnich dziesięciu latach ulegała nieznacznym wahaniom.

Wśród mieszkańców Gminy Kurów **najliczniejszą grupę stanowią osoby w wieku produkcyjnym – 4773 osoby (60,88% całej populacji)**, znacznie mniejsze, ale zbliżone wartości, stanowi liczba mieszkańców w wieku poprodukcyjnym – 1534 osób (19,57 % całej populacji) i 1533 osób w wieku przedprodukcyjnym. (19,55 % całej populacji).

Wykres 3. Udział ludności wg ekonomicznych grup wieku w % ludności ogółem- rok 2018



Prognoza zmian ludności według GUS zakłada systematyczny spadek liczby ludności zarówno na poziomie województwa jak i powiatu, spowodowany głównie zmniejszeniem się ilości osób zamieszkujących obszary wiejskie.

Nie odnosi się to jednak równomiernie do wszystkich sołectw w gminie Kurów. Niewielki wzrost liczby ludności występuje w Buchałowicach, Dębie, Kłodzie, Szumowie i Zastawiu. Pozostałe miejscowości wykazują niestety tendencję spadkową. Z pełnej analizy demograficznej wynika, że liczba ludności w gminie w ciągu jednego roku (2017 – 2018) zmniejszyła się o 39 osób.

Pomimo, że położenie Kurowa u zbiegu tras komunikacyjnych oraz z uwagi na wykształcone obszary zurbanizowane lokujące się przy ośrodku gminnym – ośrodki wspomagające – (Brzozowa



Gać, Olesin, Szumów) – może w przyszłości pretendować do przekształcenia tego rejonu w ośrodek miejski, występuje w gminie niedobór miejsc pracy. Wskaźnik dotyczący struktury wieku charakteryzuje się dużym procentowo udziałem grupy w wieku produkcyjnym, grupa ta stanowi 60,88 %, przy jednocześnie małym udziale wieku poprodukcyjnego 19,57% oraz średnim wzrostem wieku przedprodukcyjnego 19,55%. Uogólniając można przyjąć, że liczebność populacji w określonych warunkach i na określonym obszarze jest uzależniona od wpływu dwóch podstawowych czynników:

- przyrostu naturalnego
- salda migracji.

Tabela Nr 1. Liczba ludności gminy Kurów z podziałem na miejscowości

Miejscowość	Liczba mieszkańców na dzień 31.12.2017 r.	Liczba mieszkańców na dzień 31.12.2018 r.	Zmiana
Barłogi	130	130	0
Bronisławka	171	169	- 2
Brzozowa Gać	556	556	0
Buchałowice	265	268	+ 3
Choszczów	267	265	- 2
Dęba	216	218	+ 2
Klementowice	1 398	1 393	- 5
Kłoda	295	299	+ 4
Kurów	2 757	2 729	- 28
Łąkoć	201	197	- 4
Marianka	23	23	0
Olesin	337	336	- 1
Płonki	846	840	- 6
Posiołek	13	13	0
Szumów z Wygodą	175	176	+ 1
Wólka Now.	113	111	- 2
Zastawie	116	117	+ 1
Razem	7879	7840	- 39

Źródło: Opracowanie na podstawie danych USC Kurów



2.4. Rynek pracy

Wiodącą funkcją gminy a więc podstawowym rynkiem pracy jest rolnictwo, natomiast uzupełniającą usługi i produkcja oparte na małych i średnich firmach których, w gminie zarejestrowanych jest ponad 400, głównie o charakterze rodzinnym z dominującym rodzajem wytwórczości jakim jest grabarstwo, futrzarstwo i kuśnierstwo. Kurów jest w kraju centrum futrzarstwa, a głównie wyrobu kozuchów i odzieży skórzanej. Do branży futrzarskiej należy tu cały szereg większych i mniejszych firm, które w oparciu o wielowiekowe tradycje i posiadaną fachową wiedzę ludzi tu mieszkających, funkcjonują na tym specyficznym rynku. Jednakże od kilku lat popyt na te wyroby wyraźnie spada.

Jednak duża liczba osób pracuje poza obszarem gminy w: Puławach, Lublinie Warszawie i jej okolicach lub w innym miejscu w Polsce, a także zagranicą.

Zmiany gospodarcze i polityczne, jakie dokonały się w Polsce doprowadziły do tego, że Polska dołączyła do krajów o gospodarce rynkowej, co z kolei spowodowało pojawienie się zjawiska bezrobocia. Jest to zjawisko społeczne polegające na tym, że część ludzi zdolnych do pracy i deklarujących chęć jej podjęcia nie znajduje faktycznego zatrudnienia. Stan ten spowodowany jest brakiem równowagi pomiędzy popytem na pracę, a popytem na pracę. Brak pracy jest czynnikiem, który ma wpływ na zaspokojenie ważnych potrzeb społecznych w różnych sferach życia. Konsekwencją braku pracy jest też narastające ubóstwo i związane z tym kwestie edukacyjne, zdrowotne, mieszkaniowe itd., których rozwiązaniem zajmuje się szeroko pojęta polityka społeczna. Rośnie również frustracja społeczeństwa, co z kolei prowadzi do patologii, a w dalszej konsekwencji do dziedziczenia bezradności i narastania postaw roszczeniowych.

Walka z bezrobociem możliwa jest tylko przez kompleksowe działania w sferze ekonomicznej mającej na celu wzrost gospodarczy i tworzenie nowych miejsc pracy. Świadczenia społeczne dla bezrobotnych w Polsce reguluje ustawa o promocji zatrudnienia i instytucjach rynku pracy. Powinny one zapewnić bezrobotnemu minimum życiowe, ale powinny także zachęcać do podjęcia zatrudnienia.

Według stanu na dzień 31.12.2018 r. w ewidencji PUP w Puławach pozostawało 3 071 bezrobotnych, w tym z terenu gminy Kurów 245 bezrobotnych. W porównaniu do stanu z 31.12.2017 r. odnotowano niewielki wzrost liczby zarejestrowanych, zarówno w skali powiatu (2 941), jak i w skali gminy (218). Negatywnym zjawiskiem jest długotrwałe bezrobocie dotyczące osób z niskimi kwalifikacjami zawodowymi, wśród mieszkańców powiatu puławskiego stanowi ono ponad 50% osób bezrobotnych.

Pomimo niewielkiego wzrostu liczby bezrobotnych w roku 2018, z analizowanych danych dotyczących liczby bezrobotnych oraz stopy bezrobocia z lat ubiegłych, widać jednakże utrzymującą się tendencję spadkową w skali powiatu (2015 – 9,00%; 2016 – 7,6%; 2017 – 5,9 %; 2018 – 6,1%).

Bezrobocie jest podstawowym i wyciskającym piętno na charakterystyce społeczności lokalnej problemem na terenie gminy Kurów, z problemem tym wiązać należy ubóstwo i trudną sytuację (nie tylko materialną) wielu rodzin, zwłaszcza rodzin wielodzietnych



i niepełnych. Skala bezrobocia powoduje frustrację, przestępczość i wiele innych patologii społecznych (np. agresję, alkoholizm).

Problem łagodzić mogą formy proponowane przez Urząd Pracy, np.

- staże absolwenckie,
- zatrudnianie bezrobotnych przy pracach interwencyjnych,
- zatrudnianie bezrobotnych przy robotach publicznych,
- kierowanie bezrobotnych na szkolenia,
- udzielanie pożyczek dla bezrobotnych,
- udzielanie pożyczek dla pracodawców na tworzenie nowych miejsc pracy.

Jednak głównym źródłem utrzymania się osób bezrobotnych na terenie gminy są prace dorywcze, sezonowe, nielegalne zatrudnienie, sprzedaż owoców i warzyw z własnej uprawy, czy wreszcie pomoc społeczna i pomoc rodziny. Nie gwarantuje to stabilności finansowej, efektem czego nagminne jest zjawisko emigracji zarobkowej.

2.5. Władze lokalne oraz gminne jednostki organizacyjne

W wyniku wyborów samorządowych przeprowadzonych w dniu 21 października 2018 r. zmianie uległ skład organu stanowiącego oraz wykonawczego w Gminie Kurów.

Rada Gminy Kurów VII kadencji (2014 – 2018) - (do dnia 20 listopada 2018 r.)

1. Chabros Władysław Przewodniczący Rady Gminy
2. Kusy Grzegorz - Wiceprzewodniczący
3. Żaba Waldemar – Wiceprzewodniczący
4. Aftyka Leszek
5. Czajka Anna
6. Furtak Jerzy
7. GajdaGrzegorz
8. Guz Krzysztof
9. Aftyka Leszek
10. Jałocha Łukasz
11. Kamiński Grzegorz
12. Kobus Mirosław
13. Kołodziej Zbigniew
14. Kukier Grzegorz
15. Wiejak Sławomir

Wójt Gminy Kurów 1990 – 2018 - Stanisław Wójcicki



Rada Gminy Kurów VIII kadencji (2018 – 2023) (od dnia 20 listopada 2018 r.)

1. Artur Poniewierski – Przewodniczący Rady Gminy
2. Kusy Grzegorz - Wiceprzewodniczący
3. Żaba Waldemar – Wiceprzewodniczący
4. Aftyka Leszek
5. Czuchryta Paweł
6. Durak – Dados Agata
7. Kozak Janusz
8. Kozak Wojciech
9. Kukier Grzegorz
10. Nestereowicz Tomasz
11. Próchniak Grzegorz
12. Reszczyńska Zofia
13. Syasiak Jacek
14. Szyszko Piotr
15. Woźniak Jan

Od dnia 20 listopada 2018 r. funkcję Wójta Gminy Kurów sprawuje Arkadiusz Malecki.

W okresie od 1.01.2018 do 20 listopada 2018 r. (koniec kadencji) Rada Gminy Kurów VII kadencji odbyła 5 Sesji, na których podjęto 54 Uchwał:

Uchwały podjęte na XXV Sesji VII kadencji Rady Gminy Kurów w dniu 22 marca 2018 roku:

1. Uchwała Nr XXV/249/2018 w sprawie przyjęcia stanowiska na Jubileusz 100. Rocznicy Odzyskania przez Polskę Niepodległości.
2. Uchwała Nr XXV/250/2018 w sprawie wyrażenia zgody na odstąpienie od obowiązku przetargowego trybu zawarcia na czas nieokreślony umowy na dzierżawę działki mienia komunalnego położonej w Kurowie przy ulicy Nowej 52.
3. Uchwała Nr XXV/251/2018 w sprawie wyrażenia zgody na dzierżawę gruntów rolnych na okres 5 lat oraz odstąpienie od obowiązku przetargowego trybu zawarcia umów.
4. Uchwała Nr XXV/252/2018 w sprawie wyrażenia zgody na zawarcie na okres 10 lat kolejnej umowy na dzierżawę lokalu mienia komunalnego położonego w Kurowie przy ul. Warszawskiej 16 oraz odstąpienia od obowiązku przetargowego trybu zawarcia umowy.
5. Uchwała Nr XXV/253/2018 w sprawie wyrażenia zgody na zawarcie na okres 3 lat kolejnych umów dotyczących najmu dwóch pomieszczeń w budynku gospodarczym.
6. Uchwała Nr XXV/254/2018 zmieniającej uchwałę w sprawie przyjęcia Programu Przeciwdziałania Przemocy w Rodzinie oraz Ochrony Ofiar Przemocy w Rodzinie w Gminie Kurów na lata 2017 – 2019.
7. Uchwała Nr XXV/255/2018 w sprawie ustalenia trybu udzielania i rozliczania dotacji z budżetu Gminy Kurów dla szkół niepublicznych, oddziałów przedszkolnych w niepublicznych szkołach podstawowych, niepublicznych przedszkoli i niepublicznych innych



form wychowania przedszkolnego oraz trybu przeprowadzania kontroli prawidłowości ich pobrania i wykorzystania.

8. Uchwała Nr XXV/256/2018 w sprawie przyjęcia Programu opieki nad zwierzętami bezdomnymi oraz zapobiegania bezdomności zwierząt w Gminie Kurów na rok 2018.
9. Uchwała Nr XXV/257/2018 w sprawie podziału Gminy Kurów na okręgi wyborcze.
10. Uchwała Nr XXV/258/2018 w sprawie podziału Gminy Kurów na obwody głosowania i ustalania ich numerów, granic i siedzib obwodowych komisji wyborczych.
11. Uchwała Nr XXV/259/2018 w sprawie powołania komisji konkursowej w celu przeprowadzenia konkursu na stanowisko dyrektora Samodzielnego Publicznego Zakładu Opieki Zdrowotnej w Kurowie.
12. Uchwała Nr XXV/260/2018 w sprawie udzielenia pomocy rzeczowej Powiatowi Puławskiemu na realizację zadania z zakresu właściwości Powiatu pod nazwą „Przebudowa drogi powiatowej Nr 2537 L w Płonkach,,
13. Uchwała Nr XXV/261/2018 w sprawie zmiany wieloletniej prognozy finansowej na rok 2018 - 2023.
14. Uchwała Nr XXV/262/2018 w sprawie zmian budżetu gminy na rok 2018.

Uchwały podjęte na XXVI Sesji VII kadencji Rady Gminy Kurów w dniu 29 maja 2018 roku:

1. Uchwała Nr XXVI/263/2018 w sprawie zatwierdzenia sprawozdań finansowych i sprawozdania z wykonania budżetu Gminy Kurów, za 2017 rok.
2. Uchwała Nr XXVI/264/2018 w sprawie udzielenia absolutorium Wójtowi Gminy Kurów za rok 2017.
3. Uchwała Nr XXVI/265/2018 w sprawie zatwierdzenia sprawozdania finansowego Samodzielnego Publicznego Zakładu Opieki Zdrowotnej w Kurowie, za rok 2017.
4. Uchwała Nr XXVI/266/2018 w sprawie zatwierdzenia sprawozdań finansowych instytucji kultury, za rok 2017.
5. Uchwała Nr XXVI/267/2018 w sprawie wyrażenia zgody na sprzedaż działki mienia komunalnego położonej w Kurowie przy ulicy Nowej 28.
6. Uchwała Nr XXVI/268/2018 w sprawie wyrażenia zgody na zawarcie na okres 10 lat kolejnej umowy na dzierżawę placu z budynkami magazynowymi mienia komunalnego w Kurowie przy ulicy Warszawskiej 16 oraz odstąpienia od obowiązku przetargowego trybu zawarcia umowy.
7. Uchwała Nr XXVI/269/2018 w sprawie ustalenia trybu udzielania i rozliczania dotacji z budżetu Gminy Kurów dla szkół niepublicznych, oddziałów przedszkolnych w niepublicznych szkołach podstawowych, niepublicznych przedszkoli i niepublicznych innych form wychowania przedszkolnego oraz trybu przeprowadzania kontroli prawidłowości ich pobrania i wykorzystania.



8. Uchwała Nr XXVI/270/2018 w sprawie stwierdzenia, że zmiana miejscowego planu zagospodarowania przestrzennego gminy Kurów – etap II nie narusza ustaleń studium uwarunkowań i kierunków zagospodarowania przestrzennego gminy Kurów.
9. Uchwała Nr XXVI/271/2018 w sprawie uchwalenia zmian w planie zagospodarowania przestrzennego gminy Kurów (etap II).
10. Uchwała Nr XXVI/272/2018 w sprawie zmian budżetu gminy na rok 2018.
11. Uchwała Nr XXVI/273/2018 zmieniającej uchwałę w sprawie udzielenia pomocy finansowej Powiatowi Puławskiemu w zakresie realizacji zadania z zakresu właściwości Powiatu pod nazwą „Budowa chodnika w ciągu drogi powiatowej Nr 2535 L w Klementowicach”.
12. Uchwała Nr XXVI/274/2018 w sprawie udzielenia pomocy rzeczowej Powiatowi Puławskiemu w zakresie realizacji zadania z zakresu właściwości Powiatu pod nazwą „Przebudowa drogi powiatowej Nr 2537 L Kurów – Kaleń od km. 0+400 do 0 +640 w miejscowości Olesin”.

Uchwały podjęte na XXVII Sesji VII kadencji Rady Gminy Kurów w dniu 13 lipca 2018 roku:

1. Uchwała Nr XXVII/275/2018 w sprawie ustalenia szczegółowych zasad ponoszenia odpłatności za pobyt w ośrodkach wsparcia udzielających tymczasowego schronienia osobom bezdomnym.
2. Uchwała Nr XXVII/276/2018 w sprawie wyrażenia zgody na sprzedaż nieruchomości mienia komunalnego położonej w Szumowie.
3. Uchwała Nr XXVII/ 277/2018 w sprawie wieloletniej prognozy finansowej na rok 2018- 2024.
4. Uchwała Nr XXVII/278/2018 w sprawie zmian budżetu gminy na rok 2018.
5. Uchwała Nr XXVII/279/2018 zmieniającą uchwałę w sprawie udzielenia pomocy finansowej Powiatowi Puławskiemu w zakresie realizacji zadania z zakresu właściwości Powiatu pod nazwą „Budowa chodnika w ciągu drogi powiatowej Nr 2535 L w Klementowicach”.
6. Uchwała Nr XXVII/280/2018 zmieniającą uchwałę w sprawie udzielenia pomocy finansowej Powiatowi Puławskiemu w zakresie realizacji zadania z zakresu właściwości Powiatu pod nazwą „Budowa chodnika przy drodze powiatowej 1514 L w Łakoci”.
7. Uchwała Nr XVII/281/2018 zmieniająca uchwałę w sprawie udzielenia pomocy finansowej Powiatowi Puławskiemu w zakresie realizacji zadania z zakresu właściwości Powiatu pod nazwą „Przebudowa drogi powiatowej 2515L na odcinku Barłogi – Dęba – Choszczów – Bronisławka”
8. Uchwała Nr XVII/282/2018 w sprawie rozpatrzenia wezwania do usunięcia naruszenia prawa Uchwałą Nr XXVI/271/2018 z dnia 29 maja 2018 r.

Uchwały podjęte na XXVIII Sesji VII kadencji Rady Gminy Kurów w dniu 3 września 2018 roku:

1. Uchwała Nr XXVIII/283/2018 w sprawie nadania nazwy ulicy w Kurowie.
2. Uchwała Nr XXVIII/284/2018 w sprawie ustalenia maksymalnej liczby zezwoleń na sprzedaż napojów alkoholowych oraz zasad usytuowania miejsc sprzedaży i podawania napojów alkoholowych na terenie Gminy Kurów.



3. Uchwała Nr XXVIII/285/2018 w sprawie określenia odstępstwa od zakazu spożywania napojów alkoholowych w miejscach publicznych na terenie Gminy Kurów.
4. Uchwała Nr XXVIII/286/2018 w sprawie uchwalenia Statutu Gminy Kurów.
5. Uchwała Nr XXVIII/287/2018 w sprawie uchwalenia Statutu Ośrodka Pomocy Społecznej w Kurowie.
6. Uchwała Nr XXVIII/288/2018 w sprawie przyjęcia projektu regulaminu dostarczania wody i odprowadzania ścieków, celem przekazania go do zaopiniowania organowi regulacyjnemu.
7. Uchwała Nr XXVIII/289/2018 w sprawie udzielenia poręczenia według prawa cywilnego za Zakład Usług Komunalnych Sp. z o. o w Kurowie, z tytułu zaciągnięcia kredytu długoterminowego w Banku Polska Kasa Opieki S.A na realizację przedsięwzięcia pn. „Kompleksowy system wodno-ściekowy Gminy Kurów – etap II”.
8. Uchwała Nr XXVIII/290/2018 w sprawie wieloletniej prognozy finansowej na rok 2018-2037.
9. Uchwała Nr XXVIII/291/2018 w sprawie zmian budżetu gminy na rok 2018.
10. Uchwała Nr XXVIII/292/2018 zmieniającą uchwałę w sprawie udzielenia pomocy finansowej Powiatowi Puławskiemu w zakresie realizacji zadania z zakresu właściwości Powiatu pod nazwą „Budowa chodnika przy drodze powiatowej 1514 L w Łąkoci”.

Uchwały podjęte na XXIX Sesji VII kadencji Rady Gminy Kurów w dniu 15 października 2018 roku:

1. Uchwała Nr XXIX/293/2018 w sprawie wyrażenia zgody na nabycie łąki na cel publiczny, położonej we wsi Kłoda oznaczonej w ewidencji gruntów numerem 990/2 o powierzchni 0,14 ha
2. Uchwała Nr XXIX/294/2018 w sprawie wyrażenia zgody na zawarcie na okres 3 lat kolejnej umowy na dzierżawę gruntu mienia komunalnego położonego w Olesinie.
3. Uchwała Nr XXIX/295/2018 w sprawie wyrażenia zgody na zawarcie na okres 3 lat kolejnej umowy na dzierżawę działki mienia komunalnego położonej w Kurowie.
4. Uchwała Nr XXIX/296/2018 w sprawie wyrażenia zgody na zawarcie na okres 3 lat kolejnej umowy na dzierżawę lokalu mienia komunalnego w miejscowości Łąkoć.
5. Uchwała Nr XXIX/297/2018 w sprawie uchwalenia Statutu Gminy Kurów.
6. Uchwała Nr XXIX/298/2018 w sprawie zgłoszenia kandydata na pozaetatowego członka Kolegium Regionalnej Izby Obrachunkowej w Lublinie.
7. Uchwała Nr XXIX/299/2018 w sprawie wieloletniej prognozy finansowej na rok 2018-2037.
8. Uchwała Nr XXIX/300/2018 w sprawie zmian budżetu gminy na rok 2018.
9. Uchwała Nr XXIX/301/2018 w sprawie udzielenia pomocy finansowej Powiatowi Puławskiemu w zakresie realizacji zadania z zakresu właściwości Powiatu pod nazwą „Przebudowa drogi powiatowej Nr 2517 L w Kłodzie”.



W okresie od 20.11.2018 do 31.12.2018 r. Rada Gminy Kurów VIII kadencji odbyła 3 Sesję, na których podjęto 30 Uchwał:

Uchwały podjęte na I Sesji VIII kadencji Rady Gminy Kurów w dniu 20 listopada 2018 roku:

1. Uchwała Nr I/1/2018 w sprawie stwierdzenia wyboru przewodniczącego Rady Gminy Kurów.
2. Uchwała Nr I/2/2018 w sprawie wyboru wiceprzewodniczących Rady Gminy Kurów.
3. Uchwała Nr I/3/2014 w sprawie ustalenia wynagrodzenia Wójta Gminy Kurów.

Uchwały podjęte na II Sesji VIII kadencji Rady Gminy Kurów w dniu 29 listopada 2018 roku:

1. Uchwała Nr II/4/2018 w sprawie powołania stałych komisji Rady Gminy Kurów.
2. Uchwała Nr II/5/2018 w sprawie powołania Komisji Rewizyjnej.
3. Uchwała Nr II/6/2018 w sprawie powołania Komisji Skarg, Wniosków i Petycji.
4. Uchwała Nr II/7/2018 w sprawie szczegółowych warunków przyznawania odpłatności za usługi opiekuńcze oraz specjalistyczne usługi opiekuńcze, z wyłączeniem specjalistycznych usług opiekuńczych dla osób z zaburzeniami psychicznymi oraz szczegółowych warunków częściowego lub całkowitego zwolnienia z opłat, jak również trybu ich pobierania.
5. Uchwała Nr II/8/2018 w sprawie Rocznej Programu Współpracy z organizacjami pozarządowymi i innymi podmiotami prowadzącymi działalność pożytku publicznego.
6. Uchwała Nr II/9/2018 w sprawie określenia wysokości stawek od podatku od nieruchomości na terenie Gminy Kurów, na rok 2019.
7. Uchwała Nr II/10/2018 w sprawie obniżenia ceny skupu żyta przyjmowanej jako podstawa obliczania podatku rolnego na obszarze Gminy Kurów na rok 2019.
8. Uchwała Nr II/11/2018 w sprawie określenia wysokości rocznych stawek podatku od środków transportowych na rok 2019.
9. Uchwała Nr II/12/2018 w sprawie zmian budżetu gminy na rok 2018.

Uchwały podjęte na III Sesji VIII kadencji Rady Gminy Kurów w dniu 28 grudnia 2018 roku:

1. Uchwała Nr III/13/2018 w sprawie uchwalenia Gminnego Programu Profilaktyki i Rozwiązywania Problemów Alkoholowych na rok 2019.
2. Uchwała Nr III/14/2018 w sprawie uchwalenia Gminnego Programu Przeciwdziałania Narkomanii na rok 2019.
3. Uchwała Nr III/15/2018, w sprawie ustalenia wysokości opłat za korzystanie z wychowania przedszkolnego w publicznych przedszkolach, oddziałach przedszkolnych, punktach przedszkolnych w szkołach podstawowych prowadzonych przez Gminę Kurów.
4. Uchwała Nr III/16/2018 w sprawie ustanowienia programu osłonowego w zakresie dożywiania „Posiłek w szkole i w domu” na lata 2019 – 2023.



5. Uchwała Nr III/17/2018 w sprawie podwyższenia kryterium dochodowego uprawniającego do uzyskania pomocy w formie świadczenia pieniężnego na zakup posiłku lub żywności w ramach wieloletniego rządowego programu „Posiłek w szkole i w domu” na lata 2019 – 2023.
6. Uchwała Nr III/18/2018 w sprawie określenia zasad zwrotu wydatków w zakresie dożywiania w formie posiłku albo świadczenia rzeczowego w postaci produktów żywnościowych dla osób i rodzin objętych wieloletnim rządowym programem „Posiłek w szkole i w domu” na lata 2019 – 2023.
7. Uchwała Nr III/19/2018 zmieniającej uchwałę w sprawie określenia wzorów deklaracji i informacji podatkowych w zakresie podatku od nieruchomości, rolnego i leśnego.
8. Uchwała Nr III/20/2018 w sprawie zatwierdzenia planu pracy Komisji Rewizyjnej na rok 2019.
9. Uchwała Nr III/21/2018 w sprawie zmiany wieloletniej prognozy finansowej na rok 2018-2037.
10. Uchwała Nr III/22/2018 w sprawie zmian budżetu gminy na rok 2018.
11. Uchwała Nr III/23/2018 w sprawie wieloletniej prognozy finansowej na rok 2019-2037.
12. Uchwała Nr III/24/2018 w sprawie uchwalenia budżetu na rok 2019.
13. Uchwała Nr III/25/2018 w sprawie udzielenia pomocy finansowej Gminie Końskowola na realizację zadania z przeznaczeniem na częściowe dofinansowanie kosztów dowozu osób z Gminy Kurów do Środowiskowego Domu Samopomocy w Końskowoli.
14. Uchwała Nr III/26/2018 w sprawie udzielenia pomocy finansowej Powiatowi Puławskiemu na realizację zadania z zakresu właściwości Powiatu pod nazwą „Przebudowa drogi powiatowej Nr 2534 L Kurów – Karmanowice”.
15. Uchwała Nr III/27/2018 w sprawie udzielenia pomocy finansowej Powiatowi Puławskiemu na realizację zadania z zakresu właściwości Powiatu pod nazwą „Budowa obiektu mostowego w ciągu drogi powiatowej Nr 2537 L przez rzekę Kurówka w Płonkach”.
16. Uchwała Nr III/28/2018 w sprawie udzielenia pomocy rzeczowej Powiatowi Puławskiemu na realizację zadania z zakresu właściwości Powiatu pod nazwą „Przebudowa drogi powiatowej Nr 2537L Kurów- Kaleń w miejscowości Olesin”.
17. Uchwała Nr III/29/2018 w sprawie udzielenia pomocy rzeczowej Powiatowi Puławskiemu na realizację zadania z zakresu właściwości Powiatu pod nazwą „Przebudowa drogi powiatowej Nr 2537 L w Płonkach.
18. Uchwała Nr III/30/2018 w sprawie ustalenia wykazu wydatków niewygasających z upływem roku budżetowego 2018 oraz ustalenia planu finansowego tych wydatków.

Łącznie w roku 2018 Rada Gminy Kurów na 8 sesjach, podjęła 84 uchwały.



Tabela Nr 2. Zestawienie dokumentów programowych Gminy Kurów

Lp.	Nazwa strategii, programu, planu	Nazwa aktu wprowadzającego
1.	Statut Gminy Kurów	Uchwała R.G Nr. XXVIII/286/2018 z dnia 3.09.2018 r.
2.	Strategia Rozwoju Gminy Kurów do roku 2010 z perspektywą do roku 2030	Uchwała R G Nr XVII/165/2016 z dnia 29.12.2016
3.	Studium Uwarunkowań i kierunków zagospodarowania przestrzennego Gminy Kurów.	Uchwała R.G. Nr XI/44//03 z dnia 23 czerwca 2003 r. ze zmianami wprowadzonymi Uchwałą R. G. Nr X/53/2007 z dnia 26 czerwca 2007 r., Uchwałą R.G. Nr XXIII/166/2008 z dnia 28 października 2008 r. oraz Uchwałą R.G. Nr XVI/130/2012 z dnia 30 maja 2012 r.,
4.	Plan zagospodarowania przestrzennego	Uchwała XX/138/2001 z dnia 21.06.2001 r. w sprawie zatwierdzenia miejscowego planu ogólnego zagospodarowania przestrzennego Gminy Kurów, ze zmianami: - Uchwała Nr XXIII/167/2008 z dnia 28.10.2008 r. - Uchwała Nr XXIII/168/2008 z dnia 28.10.2008 r., - Uchwała Nr XXII/170/2008 z dnia 28.10.2008 r. - Uchwała Nr XXV/187/2008 z dnia 25.11.2008 r. - Uchwała Nr XII/103/2016 z dnia 30.03.2016 r. - Uchwała Nr XXVI/271/2018 z dnia 29.05.2018 r. Uchwała R.G Nr. XI/45/03 z dnia 23 czerwca 2003 r. w sprawie zatwierdzenia miejscowego planu ogólnego zagospodarowania przestrzennego Kurów – Centrum, ze zmianami: - Uchwała Nr XXIII/169/2008 z dnia 28.10.2008 r. - Uchwała Nr XXXIII/285/2014 z dnia 25 sierpnia 2014 r. - Uchwała Nr VII/53/2015 z dnia 13 sierpnia 2015 r.
5.	Program opieki nad zabytkami 2017 - 2021	Uchwała Rady Gminy Nr XX/191/2017 z dnia 26.06.2017 r.
6.	Plan Gospodarki Niskoemisyjnej Gminy Kurów	Uchwała Rady Gminy Nr IX/68/2015 z dnia 26.11.2015 r.
7.	Strategia Rozwiązywania Problemów Społecznych w Gminie Kurów na lata 2014 - 2020	Uchwała R. G. Nr XXXIII/282/2014 z dnia 25 sierpnia 2014 r.
8.	Program usuwania wyrobów zawierających azbest dla Gminy Kurów na lata 2017 – 2032”	Uchwała R. G. Nr XXIII/219/2017 z dnia 28.11. 2017 r.
9.	Program ochrony środowiska	Uchwała R.G Nr XLII/218/2006 z dnia 27.04 2006 r.
10.	Wieloletni Program Gospodarowania Mieszkaniowym Zasobem Gminy Kurów na lata 2015 2019	Uchwała R. G. Nr III/14/2014 z dnia 29.12. 2014 r.
11.	Gminy Program Profilaktyki i Rozwiązywania Problemów Alkoholowych na rok 2018	Uchwała R.G. Nr XXIV?229?2017 z dnia 28.12.2017 r.



12.	Gminny Program Przeciwdziałania Narkomanii na rok 2018	Uchwała R.G. Nr XXIV/230/2017 z dnia 28.12.2017 r.
13.	Roczny Program Współpracy z organizacjami pozarządowymi i innymi podmiotami prowadzącymi działalność pożytku publicznego	Uchwała R.G. Nr XXIII/220/2017 z dnia 28.11.2017 r.

Gminne Jednostki Organizacyjne

Gmina poprzez radę gminy, która podejmuje stosowne uchwały jest organem założycielskim następujących **jednostek organizacyjnych**:

- Zespół Placówek Oświatowych w Klementowicach w skład, którego wchodzi :

Szkoła Podstawowa im. ks. Stanisława Rzepeckiego (7 oddziałów, 75 uczniów)
i Przedszkole (2 oddziały, 48 dzieci)

- Szkoła Podstawowa w Kurowie im ks. Grzegorza Piramowicza wraz z klasami Publicznego Gimnazjum w Kurowie im Ignacego Potockiego (29 oddz., 535 uczniów)

- Gminne Przedszkole w Kurowie im Cz. Janczarskiego (9 oddziałów, 193 dzieci)

- Gminny Ośrodek Pomocy Społecznej w Kurowie,

- Urząd Gminy Kurów,

- Gminny Ośrodek Kultury w Kurowie,

- Gminna Biblioteka Publiczna w Kurowie,

- SP ZOZ w Kurowie /Samodzielny Publiczny Zakład Opieki Zdrowotnej w Kurowie/ posiadający osobowość prawną - składający się strukturalnie z dwóch jednostek /Ośrodka Zdrowia w Kurowie i Ośrodka Zdrowia w Klementowicach. (*Funkcjonuje od 1.01.2000 r.*)

W Gminie Kurów funkcjonuje również Spółka z o.o. ZUK w Kurowie (100% udział Gminy Kurów) posiadająca osobowość prawną, utrzymująca się z wypracowanych przychodów (*ustanowiona aktem notarialnym z 20.01. 2013 r. – akt przekształcenia, zarejestrowana w Sądzie Rejonowym - Wydział Gospodarczy w Lublinie w dniu 03.03. 2013 r.*)

2.6. Transport i komunikacja

Sieć dróg na obszarze gminy Kurów jest dobrze rozwinięta i zapewnia dobre połączenia zarówno z ośrodkami zewnętrznymi jak i ze wszystkimi sołectwami w gminie. Przez gminę Kurów przebiegają jedne z ważniejszych szlaków komunikacyjnych wschodniej Polski – ekspresowa S17, S12 tworzące trasę europejską E372.

Kontakt z całym światem umożliwia natomiast położony w niewielkiej odległości od Kurowa port lotniczy w Lublinie. Dobre połączenia komunikacyjne z miastami (Lublin, Puławy) w gminie mają mieszkańcy Kurowa, Brzozowej Gaci, Olesina, Płonek.

Z trudnościami komunikacyjnymi zmagają się natomiast mieszkańcy miejscowości Buchałowic, Klementowic, Bronisławki, Marianki – wsi leżących w pewnej odległości od Kurowa.

Sieć dróg publicznych w gminie Kurów tworzą:

- drogi krajowe o długości 5,7 km
- drogi wojewódzkie o długości 6,3 km
- drogi powiatowe o łącznej długości 52,4 km
- drogi gminne o długości 76,0 km.



Łączna długość dróg publicznych na terenie gminy wynosi – 140,4 km, i stanowią

- drogi krajowe 4,06%
- drogi wojewódzkie 4,49%
- drogi powiatowe 37,32%
- drogi gminne 54,13%

Sieć dróg powiatowych wystarczająco dobrze łączy gminę z miastem powiatowym oraz wojewódzkim. Znaczną rolę w połączeniach lokalnych odgrywa sieć dróg gminnych.

Parametry techniczne i użytkowe większości dróg powiatowych i gminnych nie odpowiadają wymaganym standardom. Wiele odcinków dróg nie posiada dostatecznej nośności - bardzo ważnego parametru technicznego, przy obecnym stałym wzroście przewozu towarów transportem kołowym. W wielu miejscowościach brakuje chodników i oświetlenia ulicznego. Postępująca degradacja dróg wymaga przeprowadzenia prawie na całej sieci dużego zakresu remontów bieżących, poprawy stanu poboczy i odwodnienia oraz uregulowania stanu prawnego pasów drogowych. Niestety ograniczone możliwości finansowe gminy nie pozwalają nawet na częściowe odtwarzanie stanu technicznego dróg gminnych. Tymczasem potrzeby inwestycyjne w tym zakresie są kilkakrotnie większe. Dlatego też niezmiernie ważną kwestią będzie skuteczne pozyskiwanie środków zewnętrznych, które z pewnością przyspieszą proces modernizacji dróg w gminie.

Tabela Nr 3. Dane dotyczące rodzaju i przebiegu dróg w Gminie Kurów

Lp.	Nazwa drogi	Długość ogółem	Długość nawierzchni asfaltowej	Długość nawierzchni gruntowej
DROGI GMINNE				
1.	Wolica – Choszczów	1,285		1,285
2.	dr. kraj. 17 – Chrzachówek – dr. pow. 2516L	1,262	1,262	0,000
3.	dr. kraj. 12/17 – Szumów – dr. pow. 2516L	2,815	2,068	0,000
4.	Barłogi (dr. pow. 2515L – dr. pow. 2514L)	0,681	0,681	0,000
5.	Olesin dr. Kraj. 17 – dr. pow. 2537L	0,938	0,938	0,000
6.	Olesin dr. pow. 2537L – gr. gminy Markuszów (Kaleń)	1,696	0,661	0,000
7.	Płonki dr. pow. 2536L – dr. gm. 107728L	2,405	2,405	0,000
8.	Płonki dr. pow. 2537L – dr. gm. 107725L	0,622	0,622	0,000
9.	Płonki dr. gm. 107725L – gr. gminy Markuszów	3,048	3,048	0,000
10.	Płonki dr. pow. 2536L – gr. gminy Markuszów	3,086	3,086	0,000
11.	dr. pow. 2534L – Klementowice – Płonki – dr. pow. 2536L	2,670	0,884	0,000
12.	dr. pow. 2534L – Klementowice – Buchałowice – dr. pow. 2536L	3,676	3,676	0,000
13.	dr. pow. 2544L – Klementowice – gr. gminy Końskowola (Pożóg)	2,826	2,056	0,439
14.		0,907	0,013	0,270
15.	Kol. Klementowice (dr. pow. 2544L – dr. gm. 107731L)	0,891	0,891	0,000
16.	dr. pow. 2535L – Kol. Klementowice – do torów Łopatki	2,013	2,013	0,000
17.	dr. pow. 2517L – Zastawie – Bobowiska	0,713	0,713	0,000



RAPORT O STANIE GMINY KURÓW ZA ROK 2018

18.	Płonki (dr. pow. 2537L) – Płonki – dr. gm. 107728L	1,512	1,512	0,000
19.	Kol. Klementowice (dr. pow. 2531L) – Klementowice (dr. pow. 2544L)	1,531	1,154	0,000
20.	dr. pow. 2535L – Klementowice – gr. gminy Wąwolnica (Łopatki)	2,065	0,366	0,000
21.		0,912	0,022	0,890
22.	Buchałowice (dr. pow. 2535L) – Kol. Buchałowice (dr. gm. 107730L)	0,710	0,710	0,000
23.	Klementowice (dr. pow. 2534L) – Klementowice – gr. gminy Końskowola (Pożóg)	2,474	2,197	0,277
24.	Brzozowa Gać (dr. kraj. 17 – dr. pow. 2516L)	0,976	0,710	0,000
25.	dr. pow. 2515L – Paluchów	0,330	0,330	0,000
26.	dr. pow. 2516L – Węgielnica	0,712	0,712	0,000
27.	dr. pow. 2515L – Kol. Nowy Dwór	1,203		0,000
28.	dr. pow. 1514L – Kłoda – Olesin – dr. gm. 107746L	1,078		0,588
29.	dr. pow. 1514L – Kurów – dr. gm. 107721L	1,165		0,000
30.	dr. pow. 2537L – Olesin – Kurów – dr. pow. 1514L	1,665	1,465	0,000
31.		0,630	0,282	0,348
	dr. gm. 107746L – Olesin – gr. gminy Markuszów	0,848	0,432	0,248
32.	dr. kraj. 12/17 – Płonki – dr. gm. 107747L	0,869	0,869	0,000
33.	Kurów (dr. kraj. 12 – dr. pow. 2534L)	0,583	0,583	0,000
34.	dr. pow. 2536L – Płonki – Klementowice – dr. gm. 107730L	2,244	1,070	0,000
35.	dr. pow. 2534L – Klementowice – dr. gm. 107731L	1,081		1,081
36.	dr. pow. 2534L – Klementowice	0,959	0,894	0,000
37.	dr. pow. 2534L – Klementowice	1,093	0,543	0,000
38.	dr. kraj. 12 – Kurów – Brzozowa Gać – dr. kraj. 17	0,521	0,521	0,000
39.	Pożóg Stary - Klementowice			0,000
40.	Zakierzki - Klementowice	1,483	1,483	0,000
41.	Kurów - Wólka Nowodworska - Choszczów	7,794	7,794	0,000
42.	od drogi powiatowej Nr 2536L Kurów-Wąwolnica (ul. Żabia) do drogi krajowej Nr 12 (ul. Puławska)	0,284	0,284	0,000
43.	od drogi gminnej Nr 107737L Klementowice do drogi powiatowej Nr 2535L	1,333	0,565	0,768
44.	od drogi gminnej Nr 107730L Klementowice - Buchałowice do drogi powiatowej Nr 2535L	0,797	0,477	0,000
45.	od drogi gminnej Nr 107729L Klementowice - Płonki do drogi gminnej Nr 107750L	1,422		1,422
46.	od drogi gminnej Nr 107729L Klementowice - Płonki do drogi powiatowej Nr 2535L	1,891	0,272	0,852
47.	dr. pow. 2535L - Buchałowice	0,608	0,578	0,000
48.	do drogi gminnej nr 107753L w Klementowicach	0,900		0,200
49.	od dr.pow. 2515L do 1518L Choszczów-Marianka-Glinnik (stary nr drogi powiatowej 1522L)	2,840	1,815	1,025
RAZEM:		76,047	52,657	31,197

Źródło: Opracowanie własne na podstawie danych z Urzędu Gminy



Przewozy wewnętrzne oraz zewnętrzne, na jakie jest zapotrzebowanie na terenie Gminy Kurów, są realizowane trasami komunikacji zbiorowej kursującej drogami krajowymi oraz utwardzonymi drogami powiatowymi i gminnymi. Sieć tras zapewnia połączenie Kurowa i pozostałych miejscowości gminy z Puławami, Lublinem i innymi ośrodkami gminnymi, powiatowymi, wojewódzkimi oraz Warszawą.

Na terenie Gminy Kurów funkcjonuje komunikacja autobusowa obsługująca połączenia zagraniczne, krajowe, regionalne, powiatowe i lokalne. Przewozy są realizowane poprzez przedsiębiorstwo PKS Ryki oraz przewoźników prywatnych. Najistotniejszą rolę odgrywa przystanek autobusowy w Kurowie. Natomiast wieś Bronisławka jest obsługiwana trasą Kotliny – Żyrzyn – Puławy przez MZK Puławy. Istnieje dalsza potrzeba rozwoju komunikacji zbiorowej na obszarze gminy zarówno w jej północnej jak i południowej części.

Obszar gminy charakteryzuje się relatywnie wysokim udziałem rowerów w ruchu kołowym. Rower jest znaczącym środkiem realizacji podróży w okresie wiosna – lato – jesień. Przebiegająca przez południowe obrzeża Gminy Kurów w miejscowości Klementowice na długości 6,2 km, linia kolejowa relacji: Warszawa – Dęblin – Puławy – Klementowice – Lublin – Chełm – Dorohusk (granica państwa) /Linia nr 7 Szlak E – 20/ jest obecnie remontowana. Linia kolejowa jednak nigdy nie odgrywała istotnej roli w obsłudze gminy ze względu na jej peryferyjne położenie w granicach gminy.

2.7. Rolnictwo

Gmina Kurów jest gminą rolniczą, w której jakość środowiska ma nadrzędny charakter w stosunku do innych uwarunkowań, ponieważ to środowisko ma bezpośredni wpływ na rodzaj funkcji gospodarczych oraz na charakter osadnictwa, szczególnie typu wiejskiego. Rolnictwo jest zależne od cech środowiska, tj. jakości gleb, warunków wodnych, położenia przestrzennego, klimatu.

Struktura użytkowania gruntów ornych to jednej z podstawowych czynników warunkujących rozwój rolnictwa. Na ogólną powierzchnię 10 128,13 ha gminy przypada 7527,42 ha użytków rolnych, co stanowi 75% powierzchni gminy. Rolnictwo w gminie ma różnorodne warunki rozwoju. Gleby na obszarze gminy cechują się w większości dobrą przydatnością do produkcji. Gleby żyzniejsze (rędziny i gleby brunatne) występują na terenach Płaskowyżu Nałęczowskiego.

W strukturze agrarnej dominuje sektor prywatny. Ponad połowa gospodarstw prowadzi działalność wyłącznie rolniczą. W wielu gospodarstwach działalność rolnicza stanowi dodatkowe źródło utrzymania. Rolnictwo nastawione jest głównie na uprawę owoców miękkich, a także zbóż, tytoniu, ziół, ziemniaków oraz materiału szkółkarskiego.

Problemem, z jakim zmagają się rolnicy z Kurowa i okolic są występując okresowo susze i gwałtowne ulewę, które połączone z gradobiciem są przyczyną poważnych zniszczeń upraw. Powodują zalania budynków gospodarczych i stanowią zagrożenie dla zwierząt.

W roku 2018 wystąpiły straty w wyniku suszy w 126 gospodarstwach rolnych na terenie gminy obejmujących około 1000 ha pow. upraw rolnych oraz 11 gospodarstwach rolnych o łącznej pow. upraw około 43 ha, w wyniku gradbicia.

Straty w wyniku tych zdarzeń zostały oszacowane na łączną kwotę 3 241 954,34 złotych.



Podsumowując uwarunkowania wynikające ze stanu rolnictwa, przedstawione w charakterystyce gospodarstw rolnych gminy Kurów, należy zwrócić uwagę na liczne ograniczenia, ale również na walory będące podstawą wyznaczenia kierunku rozwoju, gdyż położenie gminy Kurów w zasięgu oddziaływania dużego ośrodka miejskiego, jakim jest Lublin, stwarza dogodne warunki rozwoju rolnictwa i produkcji żywności.

2.8. Infrastruktura techniczna

Gmina Kurów posiada dobrze rozwiniętą infrastrukturę techniczną. Gmina zasilana jest energią elektryczną niskiego napięcia systemem napowietrznym z niewielkimi odcinakami sieci kablowej w terenach intensywnej zabudowy. Na terenie gminy funkcjonuje 824 punktów świetlnych drogowych.

Gmina jest zwodociągowana w 100%. Posiada oczyszczalnię ścieków oraz kanalizację części Kurowa i w Olesinie. Kanalizacje wód opadowych posiada tylko część Olesina. Gmina posiada własne składowisko odpadów stałych, na które przyjmowane są odpady o określonych parametrach.

Dane szczegółowe na temat sieci wodociągowej, kanalizacyjnej, gazowej oraz gospodarki odpadami w gminie przedstawia poniższa tabela.

Tabela Nr 4. Sieć wodociągowa, kanalizacyjna, gazowa w 2018 r.

Sieć wodociągowa	
Długość czynnej sieci wodociągowej (w km)	102,32
Sieć kanalizacyjna	
Długość czynnej sieci kanalizacyjnej (w km)	12,00
Liczba oczyszczalni ścieków	1
Liczba budynków podłączonych do czynnej sieci kanalizacji sanitarnej	237
Sieć gazowa	
Ludność w % ogółu ludności korzystającej z sieci gazowej	38,4

Źródło: www.stat.gov.pl, dane z ZUK sp. z o. o Kurów

W 2018 r. w gminie Kurów rozpoczęta została ogromna inwestycja w ramach projektu „Kompleksowy system wodno-ściekowy gminy Kurów – Etap II.” Przedmiotem projektu jest budowa sieci kanalizacyjnej sanitarnej oraz przebudowa i modernizacja sieci wodociągowej w gminie Kurów. II etap kanalizacji sanitarnej obejmuje po części miejscowości Kurów, Olesin i Brzozowa Gać. Zakres realizowanego projektu:

- o długość przebudowywanej /modernizowanej sieci wodociągowej – 2506,00 mb
- o długość budowanych przyłączy wodociągowych – 2403,00 mb
- o długość budowanej sieci kanalizacji sanitarnej grawitacyjnej – 14203,00 mb
- o długość budowanych rurociągów tłocznych sieci kanalizacji sanitarnej – 2077,00 mb
- o liczba budowanych przepompowni ścieków - 9 szt.



Celem bezpośrednim projektu jest podniesienie jakości gospodarki ściekowej na terenie gminy oraz zmniejszenie negatywnego oddziaływania na otoczenie. Inwestycja przyczyni się do poprawy jakości oraz zapobiegnięcia degradacji środowiska poprzez ograniczenie zanieczyszczeń wód i gleby oraz ochrona naturalnych ekosystemów.

2.9. Jakość życia i bezpieczeństwo mieszkańców

Proces pozytywnych zmian w infrastrukturalnym wyposażeniu wsi wiąże się z poprawą życia ludności wiejskiej. Dotyczą one zmniejszenia uciążliwości pracy w gospodarstwie domowym, w rolnictwie, w prowadzeniu działalności gospodarczej, ułatwień w dostępie do odległych rynków pracy, ośrodków nauki i kultury. Poziom życia to stopień zaspokajania potrzeb materialnych mierzonych czynnikami obiektywnymi, uwzględniającymi takie fakty jak zarobki, wydatki, zasoby. Jakość życia to przede wszystkim zadowolenie ze stanu zdrowia, uzyskiwanych dochodów, własnej sytuacji mieszkaniowej.

Chociaż proces poprawy sytuacji mieszkaniowej jest zbyt powolny, to odnotować należy poprawę ich jakości. Nowe mieszkania i domy są zwykle bardzo dobrze wyposażone: posiadają łazienkę, instalację wodociągową i kanalizacyjną, centralne ogrzewanie, a materiały budowlane wykorzystywane do ich budowy są coraz lepszej jakości. Ta widoczna w ostatnich latach poprawa sytuacji mieszkaniowej przejawia się więc głównie we wzroście wielkości i standardu wyposażenia mieszkań oraz we wzroście powierzchni użytkowej przypadającej na 1 osobę oraz w spadku przeciętnej liczby osób przypadających na 1 izbę.

Aktualnie sytuację mieszkaniową cechują:

- zadowalające wskaźniki wskazujące na brak przeludnienia mieszkań,
- dobra sytuacja pod względem standardu wyposażenia mieszkań w wodociągi,
- coraz większy udział mieszkań podłączonych do sieci kanalizacyjnej i gazowej,
- brak udziału budownictwa komunalnego i spółdzielczego w nowo powstałych mieszkaniach,
- stosunkowo duży ruch budowlany w miejscowościach położonych w pobliżu Kurowa (budownictwo jednorodzinne),
- duży udział domów wymagających odnowy i modernizacji,
- wciąż umiarkowane (choć wzrastające) różnice w standardzie mieszkań.

W Kurowie na przestrzeni ostatnich lat obserwuje się wiele pozytywnych zmian zachodzących także w sferze wizualnej. Kurów zmienia swoje oblicze, staje się miejscowością nowoczesną, m.in. poprzez przebudowę terenu przy ul. Nowy Rynek w Kurowie oraz rewitalizację Starego Rynku, która nawiązuje do historycznego wyglądu tego miejsca, a prace były prowadzone pod ścisłym nadzorem konserwatora zabytków, by zachować charakter tego miejsca.

Wiele ulic zyskało nowe chodniki, coraz więcej dróg gminnych pokrytych zostało nawierzchnią asfaltową, co zdecydowanie korzystnie wpływa na wizerunek gminy.

Poziom bezpieczeństwa w gminie Kurów nadzoruje Komisariat Policji.

W 2018 r. Policjanci Komisariatu Policji w Kurowie realizując czynności w zakresie pracy dochodzeniowo śledczej wszczęli i przeprowadzili dochodzenia dotyczące 72 przestępstw z terenu



gminy Kurów, było to o 8 postępowań mniej niż w 2017r. Ponadto przeprowadzonych zostało 29 czynności wyjaśniających. Przy ogólnej liczbie przeprowadzonych czynności wyjaśniających 302.

W podziale na główne kategorie tych przestępstw wszczęto:

- rozbojów nie odnotowano
- 5 postępowań w sprawach o kradzież cudzej rzeczy,
- 4 postępowań w sprawach kradzieży z włamaniem,
- 4 postępowania dot. uszkodzenia ciała,
- 3 postępowania dot. uszkodzenia cudzej rzeczy,
- 20 postępowań dot. nietrzeźwych kierujących pojazdami mechanicznymi,
- 2 postępowania dot. nie płacenia alimentów,
- 6 postępowań dot. wypadków drogowych,
- 12 oszustw internetowych,
- 14 pozostałe postępowania dotyczące innych przestępstw.

Przy czym zaznaczyć należy, że w 2018 r. policjanci z KP w Kurowie przeprowadzili ogółem na terenie czterech gmin 237 postępowań przygotowawczych, co daje średnio prawie 20 postępowań miesięcznie.

Analizując dane z zakresu pracy dochodzeniowej w porównaniu do 2017 r. stwierdzić należy, że liczba postępowań w sprawach kradzieży i kradzieży z włamaniem, czyli tych najbardziej uciążliwych praktycznie utrzymuje się na podobnym poziomie z niewielką tendencją spadkową.

W zakresie podejmowanych działań i pracy prewencyjnej policjanci Komisariatu Policji w Kurowie w 2018 roku wylegitymowali 2597 osób - przeprowadzili ogółem na terenie Gminy Kurów 189 Interwencji, z czego 116 było domowych, zostało założonych przez f-szy 11 niebieskich kart dotyczących przemocy w rodzinie. Na sprawców wykroczeń nałożono grzywny w drodze mandatów karnych w 61 przypadkach. Z czego 17 stanowiły wykroczenia drogowe, 16 dotyczyły naruszenia zakazu spożywania napoi alkoholowych w miejscu objętym zakazem, 17 dotyczyły kradzieży cudzej rzeczy, oraz 11 za inne wykroczenia również uciążliwe.

W celu wytrzeźwienia do jednostek Policji z terenu Gminy Kurów doprowadzono 7 osób.

Policjanci Komisariatu Policji w Kurowie aktywnie realizowali założenia Gminnego Programu Profilaktyki i Rozwiązywania Problemów Alkoholowych.

Jeden z funkcjonariuszy na stałe wchodzi w skład Gminnej Komisji Rozwiązywania Problemów Alkoholowych, a drugi jest w tzw. Zespole Interdyscyplinarnym. Połączenie tych dwóch funkcji pozwala na dobrą wymianę informacji i szybkie reagowanie w środowiskach i rodzinach dotkniętych problemami alkoholizmu i przemocy domowej.

Pomimo nasilonych działań ukierunkowanych na ujawnianie i zapobieganie wykroczeniom i przestępstwom, których sprawcy lub pokrzywdzeni są w stanie po spożyciu alkoholu lub nietrzeźwości odnotowujemy znaczną ilość takich zdarzeń. W ramach przeciwdziałania przemocy w rodzinie funkcjonariusze KP w Kurowie prowadzą szereg działań mających na celu kompleksowe zapewnianie pomocy w rodzinie, zarówno pod względem prawnym, wychowawczym jak i socjalnym czy opiekuńczym. Współpracują z Interdyscyplinarnymi Zespołami ds. Przeciwdziałania Przemocy w Rodzinie, z GOPS, Powiatowe Centrum Pomocy Rodzinie, Gminną Komisją Rozwiązywania Problemów Alkoholowych. Realizują też programy Zespołu ds. Profilaktyki Społecznej, Nieletnich



i Patologii KPP w Puławach. W czasie spotkań, pogadań i prelekcji funkcjonariusze informują jakie prawa mają osoby doświadczające przemocy oraz gdzie mogą uzyskać pomoc. Każdy policjant dysponuje adresami placówek świadczących pomoc rodzinie i przekazuje tę informację w formie pisemnej osobom zwracającym się o pomoc. Zjawisko bezdomności jest stale monitorowane przez dzielnicowego współpracującego z pracownikami GOPS.

W 2018 roku przeprowadzono akcje: „Bezpieczne Ferie”, „Bezpieczne wakacje”, „Bezpieczna woda”, „Dzień Wagarowicza” w ramach których rozpowszechniano informacje w formie ustnej podczas pogadań i prelekcji oraz plakaty i ulotki na temat możliwych zagrożeń oraz sposobów ich wyeliminowania. Funkcjonariusze dokonywali kontroli miejsc grupowania się dzieci i młodzieży, tzw. „dzikich kąpielisk” oraz akwenów wodnych, brzegów rzek, zbiorników wodnych usytuowanych na terenie gminy.

W ramach codziennej służby policjanci ukierunkowywani są na zwalczanie patologii społecznych i realizację zadań wynikających z Ustawy o Wychowaniu w trzeźwości przeciwdziałaniu alkoholizmowi, reagowanie na wszelkiego typu przestępstwa i wykroczenia oraz egzekwowanie innych aktów prawnych.

Na podstawie powyższej analizy stwierdzić należy, że funkcjonariusze Komisariatu Policji w Kurowie prawidłowo realizują czynności i zadania do jakich zostali powołani.

Teren gminy jest zabezpieczony pod względem przeciwpożarowym przez Państwową Straż Pożarną w Puławach oraz pięć jednostek ochotniczych straży pożarnych, z których trzy funkcjonują w krajowym systemie ratowniczo-gaśniczym:

- Ochotnicza Straż Pożarna w Kurowie, funkcjonująca od 1910 r, wyposażona w samochody ratowniczo – gaśnicze marki: - MAN TGM (ciężki) z 2017 r. oraz Renault Midlum GBA (średni) z 2013 roku, zrzeszająca 40 członków.

- Ochotnicza straż Pożarna w Płonkach, funkcjonująca od 1947 roku, wyposażona w samochody ratowniczo – gaśnicze marki: Renault Midlum GBA (średni) z 2013 r. oraz MAN 12-185 z 2004 r., zrzeszająca 32 członków,

- Ochotnicza Straż Pożarna w Kłodzie, funkcjonująca od 1936 roku, wyposażona w samochody ratowniczo – gaśnicze: Renault Midlum GBA (średni) Star 266 z 1993 r., zrzeszająca 53 członków.

oraz Ochotnicza Straż Pożarna w Klementowicach, funkcjonująca od 1926 r. wyposażona w samochody ratowniczo – gaśnicze: STAR 200 A z 2005 r. oraz Renault Mascot z 2017 r., zrzeszająca 22 członków

i Ochotnicza straż Pożarna w Kolonia Klementowice , funkcjonująca od 1957 r., wyposażona w samochód ratowniczo – bojowy marki Mercedes D 913.z 1980 r., zrzeszająca 19 członków.

Analiza statystyczna działań ratowniczo – gaśniczych

W roku 2018 na terenie powiatu puławskiego odnotowano 1236 zdarzeń wymagających interwencji jednostek ochrony przeciwpożarowej, w tym 430 pożarów, 729 miejscowych zagrożeń, 77 fałszywych alarmów. W stosunku do roku 2017 odnotowano spadek ogólnej ilości zdarzeń o 8,8 %.



Jednostki z Gminy Kurów, na terenie własnego działania, brały udział w roku 2017 łącznie w 87 zdarzeniach a w roku 2018 - 75 zdarzeniach.

Tabela Nr 5. Wyjazdy jednostek OSP z gminy Kurów do zdarzeń

L.p	Jednostka	Ogółem wyjazdy		Pożary		Inne zagrożenia		Alarmy fałszywe	
		2017	2018	2017	2018	2017	2018	2017	2018
1.	OSP KURÓW	50	47	18	12	32	34	-	1
2.	OSP PŁONKI	16	20	5	6	11	14	-	-
3.	OSP KŁODA	16	31	6	10	10	19	-	2
4.	OSP KLEMENTOWICE	8	9	3	3	4	5	1	1
5.	OSP kol. KLEMENTOWICE	5	2	2	1		1	1	1

Źródło: Informacja z KP PSP Puławy

Jednostki z gminy włączone do krajowego systemu ratowniczo – gaśniczego, otrzymały dotację z budżetu państwa na zadania publiczne pt” Zapewnienie gotowości bojowej jednostki ochrony przeciwpożarowej włączonej do krajowego systemu ratowniczo – gaśniczego” w wysokości:

- OPS Kłoda – 3 500,00 na wyposażenie osobiste strażaków,
- OSP Kurów – 3 500,00 na wyposażenie osobiste strażaków,
- OSP Płonki – 5 118,00 – na wyposażenie osobiste strażaków.

Ponadto w roku 2018, po raz pierwszy jednostki otrzymały dotację z Funduszu Sprawiedliwości Ministerstwa Sprawiedliwości, w łącznej wysokości 22 000,00 zł. z przeznaczeniem na sprzęt ratownictwa medycznego dla: OSP Kłoda (defibrylator i cylinder rozpierający) ora OSP Płonki (pilarka i inny sprzęt).



3. BUDŻET GMINY

3.1. Źródła i analiza dochodów budżetowych gminy

Szkicowe ujęcie źródeł dochodów jednostek samorządu terytorialnego jest zawarte w Konstytucji. Według jej postanowień wyróżnia się:

- a) dochody własne,
- b) subwencję ogólną,
- c) dotacje celowe z budżetu państwa.

Uszczegółowienie źródeł dochodów następuje w odpowiednich ustawach ustrojowych.

W przypadku gminy zasadnicze znaczenie ma ustawa o samorządzie gminnym oraz ustawa o dochodach jednostek samorządu terytorialnego. Zgodnie z w/w ustawą dochodami j. s. t. mogą być również środki pochodzące ze źródeł zagranicznych niepodlegających zwrotowi, środki pochodzące z budżetu Unii Europejskiej oraz inne środki określone w odrębnych przepisach.

Od kształtowania się dochodów budżetowych gminy zależy czy potrzeby społeczności gminnej zarówno na płaszczyźnie społecznej, jak i ekonomicznej będą zaspokajane w wystarczającym stopniu.

Pozyskane dochody, to również istotny czynnik warunkujący uruchomienie przedsięwzięć mających uczynić gminę atrakcyjną dla potencjalnych inwestorów, a to z kolei w przyszłości może stanowić źródło potencjalnych dochodów.

Podstawę finansów gmin tworzą dwie grupy dochodów budżetowych gminy tj. dochody własne oraz dochody zasilające typu zewnętrznego.

Dochody własne są to wszystkie te dochody, które powiązane są z budżetami lokalnymi w sposób trwały, a więc bezterminowy.

Szeroki zakres zadań samorządu terytorialnego sprawia, że posiadanie wyłącznie dochodów własnych jako źródła ich finansowania jest niewystarczające. Konieczny jest zatem sprawnie funkcjonujący mechanizm zasilania budżetów lokalnych w subwencje, dotacje oraz fundusze uzyskane ze środków UE.

Pozyskiwanie odpowiednio wysokich dochodów zewnętrznych, w tym korzystanie z projektów UE, stwarza szerokie możliwości finansowania bogatego programu zadań oraz umożliwia podniesienie standardu świadczonych usług. Zgodnie z postanowieniami Konstytucji i Europejskiej Karty Samorządu Terytorialnego, ustawa o samorządzie gminnym, zapewnia, że przekazanie gminie nowych zadań własnych wiąże się ze zwiększeniem dochodów własnych gminy lub subwencji.

Dochody własne mogą być dochodami typu fiskalnego, dochodami typu majątkowego bądź dochodami innego rodzaju.

Do dochodów własnych typu fiskalnego możemy zaliczyć:

1. Podatki ustalane i pobierane na podstawie odrębnych ustaw, w tym:

- podatek rolny,
- podatki lokalne (od nieruchomości, podatek od środków transportowych),
- podatek leśny,
- podatek od działalności gospodarczej osób fizycznych opłacany w formie karty podatkowej,
- podatek od spadków i darowizn,
- podatek od czynności cywilnoprawnych.



2) Wpływy z opłat:

- skarbowej, reklamowej, eksploatacyjnej, administracyjnej, targowej, od posiadania psów, miejscowej i innych.

3) Udziały w podatkach stanowiących dochód budżetu państwa odpowiednio w wysokości (2019 r.):

- 38,08 % wpływów z podatku dochodowego od osób fizycznych zamieszkałych na terenie gminy,
- 6,71 % wpływów z podatku dochodowego od osób prawnych i jednostek organizacyjnych nie mających osobowości prawnej, posiadających siedzibę na terenie gminy.

Do dochodów z majątku gminy zaliczamy:

- wpływy ze sprzedaży majątku gminy,
- wpływy z wynajmu bądź z wydzierżawienia nieruchomości, lokali i przedmiotów majątkowych,
- odsetki od środków finansowych gminy gromadzonych na rachunkach bankowych,
- odsetki i dywidendy od kapitału wniesionego do spółek,
- spadki, zapisy i darowizny,
- odsetki od pożyczek udzielonych przez gminy,
- wypłaty z zysku od przedsiębiorstw komunalnych.

Analiza źródeł dochodów gminy z uwagi na ich znaczenie finansowe wskazuje wyraźnie na to, że podstawową rolę odgrywają wpływy z podatków i opłat lokalnych oraz z udziałów w podatkach państwowych.

Gminy posiadają prawo do ustalania wysokości podatków i opłat lokalnych według przepisów obowiązujących ustaw podatkowych. Ustawy, rozporządzenia Ministra Finansów i uchwały rad gminnych tworzą więc system przepisów określających konstrukcje poszczególnych podatków.

Najważniejsze znaczenie spośród podatków i opłat będących źródłami dochodów własnych gmin mają podatek rolny i podatek od nieruchomości, którego zakres obciążenia jest częściowo łagodzony przez liczne ulgi podatkowe. Podatek rolny ma duże znaczenie w gminach wiejskich, gdzie stanowi główne źródło dochodów. Podatek obciąża osoby fizyczne i prawne, które są właścicielami gospodarstw rolnych o obszarze przekraczającym 1 hektar fizyczny lub przeliczeniowy oraz będące właścicielami gruntów sklasyfikowanych, jako użytki rolne. Osoby będące właścicielami niesklasyfikowanych gruntów o powierzchni nie przekraczającej 1 ha obciążeni są podatkiem od nieruchomości.

Dochód gminy stanowią również wpływy z podatku leśnego. Znaczenie tego obciążenia jest istotne w gminach, na terenie których są duże obszary leśne. Podatek ten stanowi element gospodarki finansowej Lasów Państwowych oraz Nadleśnictw.

Podatek od środków transportowych jest istotnym źródłem dochodów gminy. Wpływy z podatku mogą być powiązane z wydatkami gminy na utrzymanie dróg gminnych. Kolejny dochód gminy stanowią wpływy od działalności gospodarczej osób fizycznych, w sytuacji gdy ich podatek dochodowy opłacony jest w formie karty podatkowej.

Dochodem samorządu jest również podatek od spadków i darowizn. Opłacają go osoby fizyczne. Obowiązek uiszczenia podatku ciąży na nabywcy własności rzeczy i praw majątkowych, a w przypadku darowizny obowiązek podatkowy ciąży solidarnie na obdarowanym i darczyńcy. Podstawę opodatkowania stanowi wartość nabytych rzeczy i praw majątkowych. W wiejskich



gminach o charakterze rolniczym dochód z podatku od spadków i darowizn jest bardzo mały.

Obok powszechnych ulg podatkowych w systemie preferencji lokalnych występują także zwolnienia indywidualne. Udzielanie ulg, umorzeń, odroczeń należy do kompetencji wójta/burmistrza. Z przepisów ordynacji podatkowej wynikają poniższe uprawnienia, które są przyznawane w gminach przez wójta gminy:

- umarzania w całości lub części zaległości podatkowych oraz odsetki za zwłokę,
- rozkładania płatności na raty,
- odraczania terminów płatności,

Dochody własne nie są wystarczającym źródłem środków finansowych dla gmin, wobec czego równie istotne jest zasilanie budżetu ze źródeł zewnętrznych, czego dowodem jest udział tych źródeł w całkowitych dochodach gmin.

Dotacje są dochodem zewnętrznym otrzymywanym z budżetu państwa w celu zasilenia finansowego gminy. Jest to forma bezzwrotnego zasilenia, przyznawana na ściśle określony cel. Niewykorzystanie jej zgodnie z przeznaczeniem podlega zwrotowi do budżetu państwa.

Dotacjami są wydatki budżetu państwa, które podlegają szczególnym zasadom rozliczania i przeznaczone są na finansowanie i dofinansowanie między innymi:

- zadań z zakresu administracji rządowej oraz innych zleconych jednostkom samorządu terytorialnego,
- bieżących zadań własnych,
- kosztów realizacji inwestycji realizowanych przez te jednostki, jako zadania własne, z zakresu administracji rządowej oraz inne zlecone ustawami.

Pochodzące z budżetu państwa dotacje celowe mogą być przekazywane na zadania własne oraz zadania zlecone jednostce samorządu terytorialnego. Spośród zadań własnych, które mogą być finansowane lub dofinansowane w tej formie są zadania z zakresu pomocy społecznej, wypłat dodatków mieszkaniowych oraz energetycznych, usuwania bezpośrednich zagrożeń dla bezpieczeństwa i porządku publicznego. Dotowanie zadań zleconych obejmuje zadania z zakresu administracji rządowej.

Kwoty dotacji ustalane są zgodnie z założeniami przyjętymi do określenia wydatków podobnego rodzaju w budżecie państwa. Spośród otrzymywanych przez gminy dotacji największe znaczenie mają dotacje na zadania z zakresu administracji rządowej – dotacje te są przekazywane przez wojewodów.

Dotacje przeznaczone na poczet zadań własnych mają charakter uznaniowy, tzn. gminy nie mogą występować z roszczeniami o ich wypłatę. Środki otrzymane w postaci dotacji celowych są oddawane w przypadku niewykonania zadań, na które zostały udzielone. Ponadto samorządy są kontrolowane nie tylko pod względem legalności w zakresie tych środków, ale również pod względem gospodarności, rzetelności i celowości. Stąd też swoboda wydatkowania tych środków jest mocno ograniczona. Ponadto wykorzystanie dotacji niezgodnie z przeznaczeniem pozbawia prawa ubiegania się o jej przyznanie przez kolejne lata. Źródłem dotacji dla gmin mogą być zasoby państwowych funduszy celowych. Największe znaczenie pod tym względem ma Narodowy Fundusz Ochrony Środowiska i Gospodarki Wodnej, z którego przyznawane są dotacje przeznaczone na finansowanie zadań z dziedziny ochrony środowiska i gospodarki wodnej, w szczególności o charakterze inwestycyjnym.

Na oddzielną uwagę zasługuje subwencja ogólna. Każda gmina otrzymuje subwencję



składająca się z trzech części:

- wyrównawczej, która ma w dużej mierze charakter wyrównujący. Jej wysokość dla poszczególnych gmin, najogólniej rzecz biorąc, zależy od ich dochodów podatkowych przypadających na jednego mieszkańca oraz wielkości gminy wyrażonej w liczbie mieszkańców,
- oświatowej, która przeznaczona jest na realizację zadań szkolnych, związanych z prowadzeniem szkół oraz zadań pozaszkolnych, obejmujących wydatki bieżące przedszkoli specjalnych, placówek doskonalenia nauczycieli, bibliotek pedagogicznych, świetlic, obozów i kolonii, a także koszty prowadzenia burs, internatów i szkolnych schronisk młodzieżowych.
- równoważącej, przyznawanej gminom w celu uzupełnienia dochodów w związku ze zmianą finansowania określonych zadań. Przy podziale tych środków uwzględnia się sytuację finansową gminy, a zwłaszcza wysokość wydatków na realizację zadań z zakresu pomocy społecznej.

Wspomnieć należy, że gminy obok dochodów własnych i dochodów zewnętrznych pochodzących z budżetu państwa posiadają także źródła przychodów o charakterze zwrotnym. Charakter taki mają przychody w postaci kredytów bankowych oraz pożyczek, a także wpływy z emitowanych przez gminę obligacji. Ustawa o finansach publicznych zezwala na zaliczenie tych dochodów do dochodów stanowiących źródło pokrycia deficytu budżetowego.

Korzystanie przez jednostki samorządu terytorialnego z kredytów czy pożyczek nie zawsze oznacza trudnej sytuacji finansowej, czasem może to być dowodem racjonalnej gospodarki i wykorzystania bardziej elastycznych i tańszych źródeł finansowania realizowanych inwestycji. Przychody zwrotne są zaciągane przez gminy jako podmioty publiczne i służą zaspokajaniu potrzeb społeczności lokalnych. Kredyty i pożyczki mogą być też zaciągane na finansowanie wydatków nie znajdujących pokrycia w planowanych dochodach gminy. Ustalenie maksymalnej wysokości pożyczek krótkoterminowych, zaciąganych przez gminę w roku budżetowym należy do właściwości rady gminy. Możliwość zaciągnięcia kredytów i pożyczek oraz maksymalna ich wysokość powinna przewidywać uchwała budżetowa.

Budżet Gminy Kurów na rok 2018 został przyjęty przez Radę Gminy Kurów Uchwałą Nr XXIV/239/2017 z dnia 28 grudnia 2017 r.

Z opracowanego sprawozdania z wykonania budżetu wynika, że wysokość osiągniętych dochodów w 2018 r. w Gminie Kurów wynosiła 36 250 325,32 zł, w tym dochody majątkowe 4 213 247,44 zł oraz dochody bieżące 32 037 077,88 zł, natomiast w roku 2017 – dochody wynosiły - 29 212 684,06 zł, w tym dochody majątkowe 323 576,47 zł oraz dochody bieżące 28 889 107,59 zł.

Tabela Nr 6. Struktura dochodów budżetowych gminy Kurów.

Wyszczególnienie	2018
	udział w dochodach ogółem %
I. Dochody własne	29,24
1. Wpływy z podatków	10,74
- rolnego	2,81
- od nieruchomości	6,37
- leśnego	0,20
- od środków transportowych	0,76



- od działalności gospodarczej opłacanego w formie karty podatkowej	0,02
- od spadków i darowizn	0,14
- podatek od czynności cywilno prawnych	0,44
2. Wpływy z opłat i usług	6,32
3. Dochody uzyskane przez jednostki organizacyjne Gminy	0,03
4. Dochody z majątku gminy	1,52
5. Odsetki od środków finansowych na rachunku bankowym	0,14
6. Wpływy z udziału w podatkach stanowiących dochód budżetu państwa	10,49
- podatek dochodowy od osób fizycznych	10,43
- podatek dochodowy od osób prawnych	0,06
II. Zewnętrzne źródła zasilania	70,76
1. Dotacja celowa z budżetu państwa	27,83
2. Subwencje dla gmin	30,63
3. Dotacje z innych źródeł i fundusze z UE	12,30

Źródło: Opracowanie własne

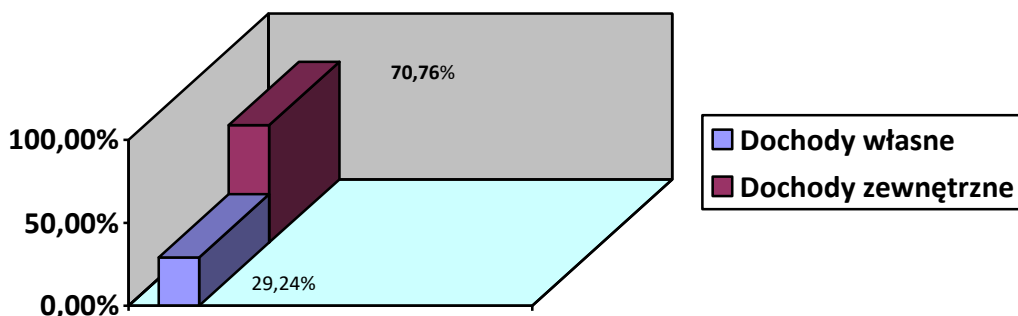
Tabela Nr 7. Struktura dochodów budżetu gminy Kurów według źródeł pochodzenia w roku 2018

Wyszczególnienie	2018 %
A. Dochody własne	29,24
B. Dochody zewnętrzne	70,76

Źródło: Opracowanie własne

Wykres Nr 4. Struktura dochodów gminy Kurów w roku 2018

Struktura dochodów budżetu gminy Kurów 2018



Źródło: Opracowanie własne



Wraz ze wzrostem potrzeb mieszkańców gminy oraz zadań przekazywanych samorządom terytorialnym wzrost dochodów budżetowych gmin jest zjawiskiem pozytywnym i oczekiwanym.

Kształtowanie się dochodów całkowitych budżetu Gminy Kurów wskazuje na ich wzrost w roku 2018 w stosunku do roku 2017 o 24,09%

W roku 2018 łącznie subwencje, dotacje i dochody funduszy UE stanowiły ponad połowę dochodów ogółem i wynosiły 70,76% dochodów budżetowych. Wskaźnik ten wskazuje na duże uzależnienie finansów gminnych od zewnętrznych źródeł zasilania, a w szczególności od subwencji i dotacji.

Tabela Nr 8. Struktura dochodów zewnętrznych w Gminie Kurów w roku 2018.

Wyszczególnienie	2018
	udział w dochodach zewnętrznych %
1. Dotacje celowe z budżetu państwa	39,00
2. Subwencje dla gmin	43,61
3. Dotacje z innych źródeł oraz fundusze z UE	17,39

Źródło: Opracowanie własne na podstawie analizy sprawozdania budżetowego gminy za rok 2018.

W badanym okresie największy udział w dochodach zewnętrznych stanowiły subwencje dla gmin, gmina Kurów korzystała również ze źródeł dochodów zwrotnych, w postaci kredytów i pożyczek długoterminowych z przeznaczeniem na inwestycje.

Jak wynika z tabeli dochody własne w 2018 roku stanowiły 32,86% w strukturze dochodów budżetowych gminy. Wśród dochodów własnych ważną pozycję zajmują w dochodach ogółem wpływy z podatków – odpowiednio 10,74%.

PODATKI W GMINIE KURÓW

Stawki wymiaru podatków w gminie Kurów na rok 2018 zostały ustalone uchwałami Rady Gminy z dnia 28 listopada 2017 r.:

- Uchwała Nr XXIII/222/2017 w sprawie określenia wysokości stawek od podatku od nieruchomości na terenie Gminy Kurów na rok 2018.
- Uchwała Nr XXIII/223/2017 w sprawie obniżenia ceny skupu żyta przyjmowanej jako podstawa obliczania podatku rolnego na rok 2018.
- Uchwała Nr XXIII/224/2017 w sprawie określenia wysokości rocznych stawek podatku od środków transportowych na rok 2018.

Liczba pozycji podatkowych (osób fizycznych) opodatkowanych stawką dla gruntów gospodarstw rolnych – 1810



Tabela Nr 9. Zestawienie wymiaru podatku rolnego, od nieruchomości oraz leśnego oraz zaległości osób fizycznych za rok 2018.

Lp	Miejscowość	Stan zaległości na 31.12.2017 r. (zł.)	Wymiar zobowiązań podatkowych w 2018 r. (01.01.2018 r.) (zł.)	Wymiar zobowiązań podatkowych łącznie ze stanem początkowym w 2018 r. (zł.)	Stan zaległości na 31.12.2018 r. (zł.)	Zaległości 2018 (%)
1.	Barłogi	4 507,49	91 608,00	96 115,49	5 159,51	5,37%
2.	Bronisławka	5 555,30	35 867,00	41 422,30	4 737,30	11,44%
3.	Brzozowa Gać	14 779,04	146 964,00	161 743,04	16 190,95	10,01%
4.	Buchałowice	25 318,89	80 700,00	106 018,89	31 076,05	29,31%
5.	Choszczów	2 952,75	40 064,00	43 016,75	2 907,02	6,76%
6.	Dęba	6 544,18	47 363,00	53 907,18	7 862,94	14,59%
7.	Klementowice	43 730,08	388 876,00	432 606,08	41 126,43	9,51%
8.	Kłoda	8 798,80	131 686,00	140 484,80	5 321,40	3,79%
9.	Kurów	208 075,78	501 947,00	710 022,78	219 039,17	30,85%
10.	Łąkoć	30 359,15	77 018,00	107 377,15	22 498,10	20,95%
11.	Marianka	408,00	5 005,00	5 413,00	346,60	6,40%
12.	Olesin	13 710,60	83 732,00	97 442,60	12 515,30	12,84%
13.	Płonki	30 851,44	275 633,00	306 484,44	32 592,78	10,63%
14.	Posiołek	189,10	3 587,00	3 776,10	284,77	7,54%
15.	Szumów	415 787,70	103 191,00	518 978,70	479 552,99	92,40%
16.	Wólka Nowodworska	6 969,89	30 368,00	37 337,89	7 326,39	19,62%
17.	Zastawie	3 829,69	157 912,00	161 741,69	22 861,35	14,13%
Razem:		822 367,88	2 201 521,00	3 023 888,88	911 399,05	30,14%

Liczba podatników (osoby prawne) podatku od nieruchomości – 53;

Liczba podatników (osoby prawne) podatku rolnego – 18;

Liczba podatników (osoby prawne) podatku leśnego – 4.



Upomnienia w 2018 r.:

- Osoby fizyczne – wystawiono 1037 sztuk upomnień na kwotę 213 740,85 zł
- Osoby prawne – wystawiono 7 sztuk upomnień na kwotę 106 067,33 zł
- Razem – 1044 sztuk upomnień na kwotę 319 808,18 zł

Tytuły wykonawcze w 2018 r.:

Skierowano do Urzędów Skarbowych celem prowadzenia postępowania egzekucyjnego 127 sztuk tytułów wykonawczych na kwotę 281 981,50 zł w tym:

- Osoby fizyczne – 125 sztuk na kwotę 207 931,50 zł
- Osoby prawne – 2 sztuk na kwotę 74 050,00 zł

Hipoteki – Sąd Rejonowy – Wydział Ksiąg Wieczystych

W 2018 r. wpisano do ksiąg wieczystych zadłużenie w podatku od nieruchomości, rolnym i leśnym w kwocie 163 943,00 zł w tym:

- Osoby fizyczne – na kwotę 163 943,00 zł

Stan hipotek na koniec 2018 r.:

- Osoby fizyczne – zabezpieczenie na kwotę 832 736,51 zł
- Osoby prawne – zabezpieczenie na kwotę 7 669 138,12 zł
- Razem zabezpieczono na kwotę 8 501 874,63 zł

UMORZENIA za 2018

Wniosków - szt. 12

Odmowy lub umorzenie postępowania - 7 wniosków

Rozpatrzone pozytywnie - **5 wniosków na kwotę 1 369,00 złotych należności głównej, co stanowi 0,05 %** wymiaru podatków wraz ze stanem początkowym w roku 2018 oraz **odsetek w kwocie 147 złote.**

Umorzeń podatku dokonano w przypadkach zaistnienia ważnego interesu podatnika, zdarzeń losowych :

- strat w rolnictwie,
- choroby podatnika lub członka rodziny,
- bezrobocie,
- niskich dochodów podatnika.

ODROCZENIA, ROZŁOŻENIA NA RATY 2018 - brak wniosków

ZADŁUŻENIA

Stan zadłużenia osób fizycznych na dzień 31.12.2018 r. wynosiło: **911 399,05 złotych**, co stanowi 30,14 % wymiaru podatków wraz ze stanem początkowym na 2018 rok.

Z w/w kwoty zadłużenia w miesiącu styczeń, i luty 2018 r. zostały uregulowane podatki na kwotę **49 034,29 złotych** należności głównej, co stanowi 5,38 % ogólnego zadłużenia osób fizycznych.

Stan zadłużenia osób prawnych w podatku od nieruchomości na dzień 31.12.2018 r. wynosił **6 686 091,59 złotych**.



Z kwoty tej w miesiącu **styczeń, i luty 2018 r.** zostały uregulowane podatki na kwotę **76 194,57 zł.**

Stan zadłużenia osób prawnych w podatku rolnym na dzień 31.12.2018 r. wynosił **0 złotych.**

Stan zadłużenia osób prawnych w podatku leśnym na dzień 31.12.2018 r. wynosił **0 złotych.**

Podatek od środków transportowych

Obowiązek podatkowy od środków transportowych powstaje od pierwszego dnia miesiąca, który następuje po miesiącu rejestracji auta. Podatek powinien zostać uiszczony do ostatniego dnia miesiąca, w którym nastąpi wyrejestrowanie pojazdu.

Jeśli nastąpi nabycie już zarejestrowanego pojazdu, obowiązek podatkowy dotyczy go od pierwszego dnia miesiąca, w którym dokonał zakupu.

Podatek od środków transportowych mają obowiązek opłacać:

- osoby fizyczne i osoby prawne – właściciele środków transportowych,
- jednostki organizacyjne niemające osobowości prawnej – jeśli mają zarejestrowany środek transportowy,
- posiadacze środków transportowych zarejestrowanych w Polsce, powierzonych przez zagraniczną osobę fizyczną lub prawną podmiotowi polskiemu.

Podatek od środków transportu należy odprowadzać, posiadając:

- samochód ciężarowy o masie 3,5 lub wyższej,
- ciągnik siodłowy lub balastowy,
- przyczepę
- naczepę,
- autobus.

Podatek od środków transportu nie dotyczy:

samochodów osobowych, motorowerów, jachtów, promów, łodzi silnikowych, samochodów “z kratką”, pojazdów zabytkowych, samochodów specjalnych np. karetka, samochód pomocy drogowej.

Podatek od środków transportu – sposób naliczania:

W kontekście obliczania wysokości podatku od środków transportu kluczowy jest skrót **dmc** - dopuszczalna masa całkowita, czyli suma masy właściwego pojazdu i jego dopuszczalnej ładowności. Na ładowność pojazdu składa się maksymalna masa ładunku i osób możliwa do transportu po drodze. Wartość dmc powinna znajdować się w dowodzie rejestracyjnym, karcie pojazdu lub w wyciągu ze świadectwa homologacji.

Podatek od środków transportu – stawki:

Stawki podatku od środków transportu, jak już wcześniej wspomniano, ustala organ gminy, na terenie której znajduje się miejsce zamieszkania lub siedziba podatnika. Wpływ na ich wysokość ma również dmc pojazdów. Wyróżniamy następujące kategorie klasyfikacyjne:

- samochody ciężarowe o dopuszczalnej masie całkowitej od 3,5 tony i poniżej 12 ton,
- samochody ciężarowe o dopuszczalnej masie 12 ton i wyższej,
- ciągniki siodłowe i balastowe przystosowane do używania z przyczepą lub naczepą o dopuszczalnej masie całkowitej od 3,5 tony i poniżej 12 ton,



- ciągniki siodłowe i balastowe przystosowane do używania z przyczepą lub naczepą o dopuszczalnej masie całkowitej równej 12 ton i wyższej,
- przyczepy i naczepy, które łącznie z pojazdem silnikowym mają dopuszczalną masę całkowitą od 7 ton i poniżej 12 ton,
- przyczepy i naczepy, które łącznie z pojazdem silnikowym mają dopuszczalną masę całkowitą 12 ton i wyższą,
- autobusy.

Jeśli podatnik ma więcej niż jeden pojazd objęty podatkiem od środków transportu, musi wyliczyć i odprowadzić daninę za każdy z osobna.

Podatek od środków transportu nie dotyczy przyczep i naczep wyłącznie związanych z działalnością rolniczą wykonywaną przez podatnika podatku rolnego (rolnicy corocznie składają stosowne oświadczenie).

Podatek od środków transportu - deklaracja

Rozporządzenie Ministra Finansów z dnia 19 listopada 2015 r. stanowi, że deklaracje na podatek od środków transportu mają być składane na formularzach DT-1 i DT-1/A wraz z załącznikami z informacją o posiadanych pojazdach. Termin złożenia deklaracji to 15 lutego każdego roku podatkowego. W przypadku gdy obowiązek podatkowy powstanie po tej dacie, deklarację należy złożyć do 14 dni od jego powstania. Termin korekty to 14 dni od daty, w którym powstały zmiany.

Podatek od środków transportu z zasady opłaca się w dwóch ratach:

- do 15 lutego oraz
- 15 września każdego roku.

Wyjątek stanowi obowiązek podatkowy powstały pomiędzy 1 lutego a 15 września - wówczas terminy płatności rat to:

- 14 dzień od powstania obowiązku podatkowego - I rata,
- 15 września - II rata.

Jeżeli obowiązek podatkowy powstał lub wygasł w ciągu roku, podatek za ten rok ustala się proporcjonalnie do liczby miesięcy, w których istniał obowiązek.

Tabela Nr 10. Zestawienie wymiaru podatku od środków transportowych:

	Liczba podatników	Wymiar 2018 (zł)	Wykonanie (zł)	Zadłużenie – stan 31.12.2018 (2018 i lata ubiegłe) (zł)
Osoby fizyczne	40	221 600,00	216 826,80	53 469,89
Osoby prawne	5	57 277,	57 277,00	0

**UMORZENIA w 2018 roku** - brak**ODROCZENIA, ROZŁOŻENIA NA RATY 2018** – brak wniosków**Terminowość:**

W przypadku nie złożenia deklaracji w terminie wysyłane są wezwania do złożenia deklaracji na podatek od środków transportowych.

Upomnienia w 2018 r.

- Osoby fizyczne – wystawiono 23 sztuki upomnień na kwotę 62 686,90 zł
- Osoby prawne – brak

Tytuły wykonawcze w 2018 r.

Do Urzędów Skarbowych skierowano 3 tytuły wykonawcze celem prowadzenia postępowania egzekucyjnego na kwotę 16 748,00 zł od osób fizycznych.

3.2. WYDATKI BUDŻETOWE

Tabela Nr 11. PRZYCHODY I ROZCHODY BUDŻETU GMINY KURÓW ZA 2018 ROK

Lp	Wyszczególnienie	Plan	Wykonanie
1	Dochody budżetowe	41 318 775,11	36 250 325,32
2	Wydatki budżetowe	43 462 925,06	35 784 168,29
3	Nadwyżka – niedobór	-2 144 149,95	+ 466 157,03
4	Przychody	3 444 149,95	575 623,97
5	Zaciągnięte kredyty i pożyczki	3 444 149,95	250 000,00
8	Rozchody	1 300 000,00	1 041 781,00
9	Splata pożyczek i kredytów	1 300 000,00	1 018 400,00
11	Zadłużenie na dzień 31.12.2018 roku	-	2 745 600,00

Plan wydatków po dokonanych zmianach wynosi

43 462 925,06 zł

Wykonanie wydatków wynosi ogółem

35 784 168,29 zł

stanowi to 83 % wielkości planowanej z tego:



Wydatki bieżące	
plan	29 431 594,89 zł
wykonanie	27 083 702,38 zł
Wydatki majątkowe	
plan	14 031 330,17 zł
wykonanie	8 700 465,91 zł
Zadania własne	
plan	34 177 845,38 zł
wykonanie	26 623 030,50 zł
Zadania zlecone	
plan	9 285 079,68 zł
wykonanie	9 161 137,79 zł
W okresie sprawozdawczym wykonano 62 % wielkości planowanej wydatków majątkowych.	

Szczegółowe informacje na temat wykonania budżetu zamieszczone są w sprawozdaniu w wykonania budżetu Gminy Kurów, stanowiącym załącznik do niniejszego raportu.

4. STAN MIENIA KOMUNALNEGO

Gmina Kurów jest właścicielem 314,4764 ha gruntów, składających się z:
 127,2660 ha gruntów wydzierżawionych i będących w zarządzie gminy,
 166,6129 ha dróg gminnych w 17 sołectwach,
 1,8458 ha gruntów oddanych w użytkowanie wieczyste,
 2,8791 ha gruntów oddanych w trwały zarząd,
 12,8715 ha gruntów oddanych w użyczenie,
 3,0011 ha gruntów przekazanych do użytkowania Radom Sołeckim

Tabela Nr 12. Zestawienie gruntów komunalnych wg użytkowania

ZESTAWIENIE GRUNTÓW KOMUNALNYCH GMINY KURÓW W/G UŻYTKOWANIA								
Lp.	Miejscowość	Powierzchni gruntów komunalnych w ha	w tym :					
			Wydzierżawione i będące w zarządzie gminy	Drogi	Oddane w użytkowanie wieczyste	Oddane w trwały zarząd	Oddane w użyczenie	Przekazane do użytkowania Radom Sołeckim
1.	BARŁOGI	7,7229	0,0234	3,8900	-	-	3,6400	0,1695
2.	BRONISŁAWKA	4,0400	0,9000	2,6200			0,3700	0,1500



3.	BRZozowa Gać	12,8403	0,7800	11,7803				0,2800
4.	BUCHAŁOWICE	6,5844	0,0474	6,1176	0,0800		0,1894	0,1500
5.	CHOSZCZÓW	5,800	0,4500	5,3500				-
6.	DĘBA	11,0578	-	10,4051	0,1500			0,5027
7.	KŁODA	5,2815	0,0800	4,7990	0,0436		0,0789	0,2800
8.	KLEMENTOWICE	55,6124	7,2745	46,7079	0,0600	0,8300	0,7400	-
9.	KURÓW	127,1747	96,3218	26,1162	1,4058	2,0491	1,2818	-
10.	ŁĄKOĆ	5,5100	-	5,0000	-	-	-	0,5100
11.	MARIANKA	1,5700	-	1,5700				-
12.	OLEŚIN	23,5078	18,3800	4,4778			0,6500	Przekazano udział w działce nr 116/6
13.	PŁONKI	21,2134	0,2593	19,8888	0,1064	-	-	0,9589
14.	POSIOŁEK	0,9000	0,2000	0,7000		-	-	-
15.	SZUMÓW	16,2728	2,3800	7,9714			5,9214	-
16.	WÓŁKA NOWODWORSKA	7,8784	0,1696	7,7088				-
17.	ZASTAWIE	1,5100	-	1,5100				-
RAZEM :		314,4764	127,2660	166,6129	1,8458	2,8791	12,8715	3,0011

Najwięcej gruntów mienia komunalnego znajduje się na terenie Kurowa – 127,1747 ha, Olesina - 23,5078 ha /w skład wchodzi stawy rybne o powierzchni 11,34 ha, oraz zespół pałacowo - parkowy o powierzchni 6,62 ha/ Klementowic - 55,6124 ha, przy czym 46,7079 ha zajmują drogi, Szumowa - 16,2728 ha /w tym wysypisko i wylewisko zajmujące powierzchnię 5,90 ha/.

Ponadto Gmina Kurów jest współwłaścicielem następujących udziałów :

- ½ część w działkach nr 2560 i 2707/1 o powierzchni łącznej 0,1537 ha położonych w miejscowości Kurów przy ul. Wojska Polskiego.
- ½ część w działce nr 2707/1 o powierzchni 0,0074 ha w Kurowie przy ul. I Armii WP /grunt stanowi część wjazdu do posesji /,
- 5690/97824 części w użytkowaniu wieczystym gruntów w Kurowie przy ul. B. Głowackiego 1 o powierzchni 0,1154 ha /blok fabryczny/z lokalem mieszkalnym nr 3 o powierzchni użytkowej 56,90 m²,



- 2761/18440 części w działce nr 116/6 o powierzchni 0,1446 ha wraz lokalem o powierzchni użytkowej 27,61 m² w mieszczącym się na tej działce budynku byłej Agronomówki w Olesinie. W przedmiotowym lokalu mieści się świetlica wiejska,
- ½ część budynku mieszkalnego położonego w miejscowości Olesin,
- 1/12 część w działkach rolnych nr 113/1, 113/3, i 163 o łącznej powierzchni 1,2571 ha w miejscowości Płonki.

Grunty będące w własności Gminy Kurów przedstawione zostały w zestawieniu tabelarycznym stanowiącym załącznik nr 1 do niniejszej informacji.

Gmina Kurów jest użytkownikiem wieczystym działki na której znajduje się ujęcie wody ze studnią głębinową, położoną w Kurowie /w sąsiedztwie gruntów byłej piekarni/, oznaczoną nr 3338/2 o powierzchni 0,0534 ha. Nabycie użytkowania wieczystego od Zakładów Przemysłu Ziemniaczanego w Lublinie.

DZIERŻAWA

Działki mienia komunalnego wchodzące w skład gruntów komunalnych wydierżawiane są osobom fizycznym na siedliska lub ich powiększenie za czynsz roczny wynoszący 0,40 zł/m², a na podstawie umów zawieranych od 2015 r. za czynsz roczny wynoszący 0,50 zł/m² + obowiązująca stawka podatku vat. Grunty pod uprawy rolne wydierżawiane są w drodze przetargów. Do ustalenia ceny wywoławczej czynszu dzierżawnego za grunty rolne stosuje się stawkę ustaloną Zarządzeniem Wójta Gminy wynoszącą 1 250,00 zł z 1 ha dzierżawionego gruntu z corocznym wzrostem o 2 %.

Wysokość czynszów za dzierżawę gruntów i składników mienia komunalnego w 2018 r. uregulowana została Zarządzeniem Nr 53/2017 Wójta Gminy Kurów z dnia 29 grudnia 2017 r.

NAJEM LOKALI MIESZKALNYCH

W skład mienia komunalnego wchodzi 2 działki zabudowane budynkami mieszkalnymi:-

- 1) w Kłodzie nr 55;
- 2) w Klementowicach nr 20;
- 3) Gmina Kurów jest też właścicielem lokalu mieszkalnego o powierzchni 56,90 m² w bloku w Kurowie przy ul. Głowackiego 1 oraz użytkownikiem wieczystym udziału w gruncie stanowiącym własność Skarbu Państwa.
- 4) w przejętych do zasobu mienia komunalnego budynkach szkolnych utworzone zostały trzy lokale mieszkalne :-

- w Płonkach lokal mieszkalny o powierzchni użytkowej 55,70 m² ;
- w Łakoci dwa lokale mieszkalne po 46 m².

- 5) Udział w ½ części w budynku mieszkalnym w Olesinie wynajmowany na cele mieszkalne. Umowy najmu lokali mieszkalnych zawarte są na czas nieokreślony.

Z tytułu najmu lokali mieszkalnych w 2018 r. najemcy opłacali czynsz miesięczny wg stawki bazowej ustalonej przez Wójta Gminy i czynników zwiększających i zmniejszających zawartych w Wieloletnim Programie Gospodarowania Mieszkaniowym Zasobem Gminy Kurów, który opracowany został na lata 2015 – 2019.

Wieloletni Program Gospodarowania Mieszkaniowym Zasobem Gminy Kurów ogłoszony jest w Dzienniku Urzędowym Województwa Lubelskiego z dnia 21 stycznia 2015 r. pod poz. 264.

**GRUNTY ODDANE W UŻYTKOWANIE WIECZYSTE**

Na dzień 31 grudnia 2018 r. w użytkowaniu wieczystym znajduje się 1,8458 ha gruntów oddanych 12 użytkownikom.

Wykaz gruntów oddanych w użytkowanie wieczyste przedstawiony został w poniższej tabeli.

Tabela Nr 13. Grunty stanowiące własność gminy oddane w użytkowanie wieczyste

Lp.	Użytkownik wieczysty	Grunt zabudowany	Nr księgi wieczystej	Nr działki	Pow. w m ²
1	2	3		4	5
1.	GS „SCH” - Kurów w likwidacji	Płonki – sklep	LU1P/00052096/3	351	418
2.	Osoba fizyczna	Kurów – Dom Towarowy ul. Kilińskiego	LU1P/00048689/6	2859/1	685
3.	Osoba fizyczna	Kurów – piekarnia ul. Głowackiego	LU1P/00050722/	3370/3 3396/1	7842 448
4.	PGE Dystrybucja S.A. LUBZEL w Lublinie 20-340 Lublin ul. Garbarska 21 Zakład Energetyczny Puławy	Kurów ul. Głowackiego stacja transformatorowa	LU1P/00092292/9	3370/4	56
5.	Spółdzielnia Mleczarska „Kurów” Łany 31, 24-173 Markuszów				
		Dęba		147/1	800
		Buchałowice	LU1P/00049186/7	95	1500
6.	Spółka jawna ASTORE Brzozowa Gać 79, 24-170 Kurów	Kłoda - sklep	LU1P/00073375/6 LU1P/00053278/0	383/5 383/2	36 400
7.	Cztery osoby fizyczne	Budynek mieszkalny Kurów ul. Warszawska 14 z czterema lokalami	LU1P/00087666/4	1009/2	1408
8.	Osoba fizyczna	Kurów Punkt skupu żywca	LU1P/00064167/9	442/3	1047



9.	Dwie osoby fizyczne	Kurów ul. Krótka 1A i ul. Krótka 1B	LU1P/00078265/ 7	2786	217
10.	Osoba fizyczna	Była Spółdzielnia Pracy Kuśnierzy	LU1P/00049176/ 4	2897/2 2897/3 2900/1 2902	90 397 1352 366
11.	Osoba fizyczna	Kurów ul.. Nowa 16 A	LU1P/00077726/ 0	2874	150
12.	Osoba fizyczna	Płonki	LU1P/00048985/ 1	352	646
			R A Z E M : -		1,8458

Z tytułu użytkowania wieczystego pobiera się opłaty roczne w zależności od wartości gruntu - 3% lub 1% w przypadku użytkowania gruntu na cele mieszkaniowe . Wysokość stawki procentowej opłat za użytkowanie wieczyste wynika z ustawy o gospodarce nieruchomościami. Wysokość naliczonej użytkownikom wieczystym gruntów opłaty rocznej w 2018 r. wynosiła - 20 537,12 zł.

NIERUCHOMOŚCI PRZEKAZANE DO UŻYTKOWANIA RADOM SOŁECKIM

Rady Sołeckie działające na terenie gminy użytkują i sprawują nadzór nad nieruchomościami zabudowanymi świetlicami wiejskimi w miejscowościach w których takie świetlice funkcjonują . Wykaz nieruchomości ze świetlicami wiejskimi będącymi w użytkowaniu rad sołeckich zamieszczone w poniższym zestawieniu

Lp	Sołectwo	Powierzchnia gruntu na którym znajduje się świetlica w ha
1.	Barłogi	0,1695
2.	Bronisławka	0,1500
3.	Brzozowa Gać	0,2800
4.	Buchałowice	0,1500
5.	Dęba	0,5027
6.	Kłoda	0,2800
7.	Łąkoć	0,5100
8.	Olesin	udział w gruncie przynależny do lokalu świetlicy
9.	Płonki	0,9589

**DZIERŻAWA NIERUCHOMOŚCI KOMUNALNYCH w 2018 r.**

W formie przetargu:

- działka nr 521 o pow. 3,51 ha położona w Klementowicach na okres 3 lat;
- działka nr 644 o pow. 0,98 ha położona w Klementowicach na okres 3 lat;
- działki nr 3631 i 3740 położone w Kurowie o łącznej powierzchni 0,6264 ha na okres 10 lat;
- działka nr 548 położona w Klementowicach o pow. 0,82 ha;
- działki nr 496/1 kwatery nr 1, 10, 13, 19 A na okres 10 lat. grunty stanowią część gruntów Okręglice;
- działka nr 795 położona w Klementowicach o powierzchni 0,96 ha na okres 3 lat;
- działka nr 695 położona w Klementowicach o powierzchni 0,24 ha na okres 3 lat;
- najem sklepu w Buchałowicach na okres 3 lat;
- najem magazynu nr 3 przy ul. Warszawskiej 16 na okres 3 lat;

Bezprzetargowo:

- dzierżawa i najem na okres 3 lat działki nr 2938 o pow. 0,0471 ha z budynkiem – kontenerem przy ul. Nowej 52 w Kurowie, a następnie na podstawie Uchwały XXV/250/2018 Rady Gminy Kurów na okres 10 lat;
- na podstawie Uchwały Rady Gminy XXV/251/2018 z 22 marca 2018 r. na okres 5 lat: działka nr 657/3 o powierzchni 0,47 ha, działka nr 695 o powierzchni 0,25 ha, działka nr 127/4 i 127/5 o łącznej pow. 0,1894 ha położonych w Klementowicach;
- na podstawie Uchwały XXV/252/2018 Rady Gminy Kurów z dnia 22 marca 2018 r. najem lokalu przy ul. Warszawskiej 16 z przeznaczeniem na bar gastronomiczny na okres 10 lat;
- na podstawie Uchwały XXVI/268/2018 z dnia 29 maja 2018 r. Rady Gminy Kurów najem magazynu przy ul. Warszawskiej 16 z przeznaczeniem na prowadzenie działalności gospodarczej na okres 10 lat;
- najem na podstawie Uchwały XXV/253/2018 z dnia 22 marca 2018 r. dwóch garaży w Kurowie przy ul. Lubelskiej 35;
- dzierżawa działki nr 1217 o pow. 62,60 m² na okres 3 lat, na podstawie Uchwały XXIX/295/2018 z dnia 15 października 2018 r. Rady Gminy Kurów;
- dzierżawa działki nr 206 o pow. 0,0313 ha na okres 3 lat na podstawie Uchwały XXIX/294/2018 Rady Gminy Kurów z dnia 15 października 2018 r.

Tabela Nr 14. NABYCIE NIERUCHOMOŚCI NA RZECZ GMINY NA CELE PUBLICZNE

Położenie	Nr działki	Powierzchnia w ha	Nr aktu not z dnia	Cena nabycia wg aktu not. w zł
SZUMÓW	990/2	0,1400	Rp. A – nr 7417/2018 z dnia 07.12.2018 r.	4 300,00



MARIANKA	32	0,3800	Rp. A – nr 7425/2018 z dnia 07.12.2018 r.	Darowizna gruntu od Powiatu Puławskiego
KLEMENTOWICE	485/7	0,0600	Rp A nr 1/2018 z dnia 03.01.2018 r.	Zakup użytkowania wieczystego działki gruntu rolnego i budynku 16 000,00
KŁODA	384/3 385/2	0,1100	Rp A nr 1/2018 z dnia 03.01.2018 r.	Działka zabudowana budynkami 14 000,00
Razem nabycie w 2018 r. :		0,6900		34 300,00

PODSUMOWANIE

Mając na uwadze przedstawione w niniejszej informacji gospodarowanie mieniem komunalnym oraz dane ze sprawozdania finansowego z wykonania dochodów budżetowych za 2018 r. łączny dochód z mienia komunalnego w 2018 r. wyniósł 491 665,44 zł.

Największy dochód w 2018 r. uzyskany został z tytułu :

1. Dzierżawy nieruchomości w Kurowie w tym między innymi:

- gruntów rolnych / Okręglice / 168 048,86 zł.

2. Lokali użytkowych w tym :

- byłego pawilonu mleczarskiego przy ul. Lubelskiej 8 w kwocie 74 221,99 zł.

- obiektów przy ul. Warszawskiej 16 54 647,16 zł.

- lokalu w Kurowie przy ul. Kilińskiego /sklep „Łasuch” / 24 480,00 zł.

3. Sprzedaży nieruchomości w Kurowie . 29 706,00 zł.

Tabela Nr 15. WYKAZ GRUNTÓW STANOWIĄCYCH WŁASNOŚĆ GMINY KURÓW

Położenie : miejscowość / ulica /	Nr działki	Pow.	księga wieczysta	Sposób zagospodarowania	Użytkownik - dzierżawca
Blich	977/1	0,0737	LU1P/00047612/9	Działka siedliskowa	Osoba fizyczna
	977/2	0,0132	LU1P/00047612/9		
	976/1	0,1257	LU1P/00047612/9	Działka siedliskowa	Osoba fizyczna
	975/3	0,0041	LU1P/00047612/9		
	2819	0,0072	LU1P/00047445/7		
	2818	0,0124	LU1P/00047445/7	Wjazd do posesji	



970/3	0,6932	LU1P/00047612/9	Kirkut – teren wpisany do rejestru zabytków	
970/4	0,0013	LU1P/00047612/9	Działka przygrodzona	Osoba fizyczna
970/5	0,0017	LU1P/00047612/9	Działka przygrodzona	Osoba fizyczna
970/6	0,0013	LU1P/00047612/9	Działka przygrodzona	Osoba fizyczna
978/2	0,0055	LU1P/00047612/9	Działka przygrodzona	Osoba fizyczna
974/1 2817 1032	0,0299 0,0081 0,0248	LU1P/00047612/9 LU1P/00047612/9 LU1P/00047445/7	Działka siedliskowa Działka siedliskowa Ogród przydomowy	Osoba fizyczna
1033/1	0,0543	LU1P/00047445/7	Nieużytek przy zjeździe z ul. Puławskiej na ul. Blich	
973 1031	0,0273 0,0358	LU1P/00047612/9 LU1P/00047445/7	Działka siedliskowa Ogród przydomowy	Osoba fizyczna
1030/2	0,0608	LU1P/00047445/7	Działka siedliskowa	Osoba fizyczna
972 2816	0,0334 0,0078	LU1P/ 00047612/9 LU1P/00047612/9	Działka siedliskowa	Osoba fizyczna
1007/1	0,0095	LU1P/00047445/7	Wjazd do posesji	
1007/2	0,0190	LU1P/00047445/7	Wjazd do posesji	
2821	0,0410	LU1P/00047445/7	Ogród przydomowy	Osoba fizyczna
991	0,0051	LU1P/ 00047445/7	Działka przygrodzona	Osoba fizyczna
1026	0,0355	LU1P/000 47445/7	Działka przygrodzona	Osoba fizyczna
1018	0,0118	LU1P/00047445/7	Nieużytek przy Kurówce	
2138	0,0090	LU1P/00047445/7	Nieużytek przy Kurówce	



RAPORT O STANIE GMINY KURÓW ZA ROK 2018

	1056/1	0,0960	LU1P/00047445/7	Droga dojazdowa do posesji	
Puławska	1047	0,0082	LU1P/00047445/7	Działka przygrodzona do posesji	Osoba fizyczna
	1038	0,1617	LU1P/00047445/7	Nieużytek przy młynie	
	1039/1	0,1090	LU1P/00041267/3	Nieużytek przy młynie	
	1036	0,2837	LU1P/00047445/7	Nieużytek przy Kurówce	
	2800/1 2800/2	0,0026 0,0035	LU1P/00048459/5 LU1P/ 00048459/5	Działka przygrodzona	Osoba fizyczna
	2800/3 2800/4 2800/10	0,0013 0,0022 0,0056	LU1P/00048459/5 LU1P/00048459/5 LU1P/00048459/5	Skarpa za Domem Kultury	
	2799/1	0,0660	LU1P/00043246/4	Działka z budynkiem komunalnym, w którym mieści się sklep oraz siedziba GPRPA	Sklep – dzierżawa spółka ASTORE Siedziba GKRPA - użyczenie
Nowa	2871/3 2871/2	0,0050 0,0106	LU1P/00049114/3 LU1P/00049114/3	Działka przygrodzona	Osoba fizyczna
	2873	0,0131	LU1P/00049175/7	Działka siedliskowa	Osoba fizyczna
	2809	0,0277	LU1P/00099910/7	Wjazd do posesji	
	2883 2884	0,0033 0,0396	LU1P/00048507/7 LU1P/00049175/7	Działka siedliskowa	Osoba fizyczna
	2885 2886	0,0343 0,0058	LU1P/00049175/7 LU1P/00048507/7	Działka siedliskowa	Osoba fizyczna
	2889	0,0252	LU1P/00049175/7	Działka siedliskowa	Osoba fizyczna
	2924/2 2925/2 2871/4 2872/1	0,0013 0,0024 0,0014 0,0040	LU1P/00049175/7 LU1P/00049175/7 LU1P/00049114/2 LU1P/00049175/7	Droga dojazdowa od ul. Nowej do pól	
	2895/1	0,0398	LU1P/00049175/7	Działka siedliskowa	Osoba fizyczna
	2940	0,0050	LU1P/00048917/4	Działka przygrodzona	Osoba fizyczna



RAPORT O STANIE GMINY KURÓW ZA ROK 2018

	2792	0,0445	LU1P/00039333/0	Działka siedliskowa	Osoba fizyczna
	2790	0,0475	LU1P/00039333/0	Działka siedliskowa	Osoba fizyczna
	2870/3	0,0050	LU1P/00062354/3	Działka przygrodzona do posesji	Osoba fizyczna
	2870/5 2751/1	0,0070 0,0052	LU1P/00062354/3	Działka przygrodzona do posesji	Osoba fizyczna
Krótka	2784/1	0,0291	LU1P/00048508/4	Działka siedliskowa	Osoba fizyczna
	2774/1 2791	0,0446 0,0073	LU1P/00048508/4 LU1P/00039333/0	Działka siedliskowa	Osoba fizyczna
Krzywa	2764/1	0,0275	LU1P/00048533/8	Działka siedliskowa	Osoba fizyczna
	2747	0,0172	LU1P/00062535/6	Działka siedliskowa	Osoba fizyczna
Żabia	2741	0,0130	LU1P/00055960/2	Działka przygrodzona do posesji	Osoba fizyczna
	2946	0,1580	LU1P/00062425/2	Działka przeznaczona do sprzedaży	
	2686 2687	0,8972 0,6407	LU1P/00062425/2	Grunty orne w dzierżawie	Osoba fizyczna
Wojska Polskiego	2708	0,0123	LU1P/00048917/4	Działka przygrodzona do posesji	Osoba fizyczna
	2556	0,0503	LU1P/00047875/0	Działka nabyta od Mariusza Kuny na cele związane z budową kanalizacji	
	Udział w ½ części w działce nr 2560	0,1463	LU1P/00053175/8	1/2część działki nabyta od Mariusza Kuny na cele związane z budową kanalizacji	
	Udział w ½ części w działce nr 2707/1	0,0074	LU1P/00079206/3	Udział po ½ z Leszkiem i Anną Rukasz do ich posesji i posesji Anny Stawińskiej	Osoba fizyczna



Warszawska	1009/1	0,0253	LU1P/00085647/1	Droga dojazdowa do posesji	
	1469/3	0,3094	LU1P/00048688/9	Działka ze zlewnią mleka, oraz trzema magazynami	Użytkowanie budynku – b. zlewni :- część frontowa bar gastronomiczny, część północna – sklep auto części. Magazyny – dwa dzierżawa, jeden służy OPS jako magazyn żywności
	3753	0,3832	LU1P/00048688/9	Targowisko gminne	
	1469/1	0,0962	LU1P/00048688/9	Działka z budynkami gosp. przejętymi od Spół. Mleczarskiej	Punkt sprzedaży art. metalowych – dzierżawa spółka MViP. Część budynku - użyczenie KKS „Garbarnia” – szatnia dla sportowców
	1470/2	0,8969	LU1P/00048688/9	Parking przy boisku sportowym	KKS „Garbarnia”
	1472	2,6859	LU1P/00040910/9	Boisko sportowe	KKS „Garbarnia” Kurów
Głowackiego	3332/2	0,2668	LU1P/00106413/6	Byłe wysypisko śmieci - nieużytek	
	3335	0,6445	LU1P/00042343/7		
	3779	0,5695	LU1P/00078238/9	Siedziba ZUK	Użyczenie - ZUK sp. z o.o. w Kurowie
	3370/2	0,1639	LU1P/00041792/2	Działka przy piekarni z przepompownią wody	Użyczenie - ZUK sp. z o.o. w Kurowie



	3369/2 3369/3	0,3458 0,0360	LU1P/00040125/9	Grunt orny przy piekarni	Grunt może być przedmiotem sprzedaży
	1156/2 1157/2 1157/4	0,0015 0,0028 0,0012	LU1P/00062360/8	Działki stanowią trawnik przy bloku fabrycznym	
	3253/2	0,0171	LU1P/00084356/7	Droga dojazdowa od ul. Głowackiego do pól / przed b. kopalnia piasku spółki Muzyka	
	3510/1	0,0432	LU1P/000106988/7	Grunt nabyty przez gminę od P. Polak z Kalenia na utworzenie drogi graniczącej z gruntami Płonek / do gruntów Guz i inni /	
Nowy Rynek	752	0,0338	LU1P/00042342/0	Działka przygrodzona	Osoba fizyczna
	1189/7	0,4211	LU1P/00095217/1	Skwer Nowy Rynek	
Partyzantów	751	0,0117	LU1P/00042342/0	Działka przygrodzona	Osoba fizyczna
Nadrzeczna	2438 2449	0,2581 0,1594	LU1P/00048464/3	Skwer z miejscem pamięci narodowej	
Stary Rynek	2858/1	0,5441	LU1P/00048687/2	Plac Stary Rynek	
Kilińskiego	2799/3	0,1978	KW 43.246	Plac z budynkiem-Dom Kultury	Użyczenie :- Dom Kultury, OSP Kurów
	2734	0,0194	LU1P/00047442/6	Działka siedliskowa	Osoba fizyczna
	2757/2	0,0100	LU1P/00087710/8	Działka pomiędzy budynkiem Wacława Pecio a budynkiem nieżyjących braci Księżniak	
	2853/1 2855/1 2851 2852/1	0,2246 0,0154 0,0049 0,2500	LU1P/00047874/3 LU1P/00047874/3 LU1P/00047874/3 LU1P/00048687/2	Parking w centrum Kurowa	



RAPORT O STANIE GMINY KURÓW ZA ROK 2018

Kowalska	1469	0,1593	LU1P/00011135/1	Działka darowana w 2015 r. na rzecz gminy przez Wspólnotę „Okęglice” a cele publiczne Kurowa	Osoba fizyczna
	1499	0,0130	LU1P/00042342/0	Wjazd od ul. Kowalskiej do 3 posesji	Osoby fizyczne
Lubelska	2532/3	0,1424	LU1P/ 00084315/8	Teren z budynkami szkolnymi	Trwały zarząd po ½ :- 1. Publiczne Gimnazjum Nr 1 im. Ignacego Potockiego w Kurowie 2. Szkoła Podstawowa im. Grzegorza Piramowicza w Kurowie
	2533/3	0,0686			
	2533/6	0,0045			
	2575/34	0,0044			
	2947/1	0,8131			
	2947/4	0,0008			
	2531/3	0,0005	LU1P/00051814/6	Boiska sportowe przy szkołach	Trwały zarząd :- Szkoła Podstawowa im. Grzegorza Piramowicza w Kurowie
	2532/1	0,0188			
	2532/4	0,0210			
	2533/4	0,0013			
	2533/5	0,0001			
	2533/7	0,0260			
	2562/3	0,0035			
	2575/30	0,0034			
	2575/31	0,0455			
	2575/32	0,0126			
	2575/33	0,2911			
	2947/2	0,0781			
	2947/3	0,1090			
	2575/10	0,0122	LU1P/00065602/8	Pas gruntu od ul. G. Piramowicza stanowiący dojazd do zaplecza budynku, w którym mieści się poczta i apteka	
	2575/20	0,0053			



2575/7	0,1723	LU1P/00065601/1	Działka z budynkiem, w którym mieści się obecnie poczta, apteka i zakład fryzjerski	Dzierżawa lokalu na siedzibę poczty – Poczta Polska S.A, apteka i zakład fryzjerski – osoby fizyczne
2861	0,0087	LU1P/00048687/2	Chodnik przy ul. Lubelskiej / przy sklepie p. Kozaka /	
2575/38	0,2591	LU1P/00015208/1	Działka SP ZOZ Kurów	Użyczenie – Sam. Publ. Zakład Opieki Zdrow. w Kurowie
869/5 869/6	0,0225 0,0082	LU1P/00042339/6	Wjazd do OPS i posesji prywatnej	
869/4	0,0664	LU1P/00042339/6	Parking dla pojazdów przy OPS Kurów	
869/7	0,0228	LU1P/00042339/6	Pas gruntu przygrodzony	Osoba fizyczna
869/8	0,6510	LU1P/00042339/6	Działka z budynkiem b. Lecznicy Wet. i garażami	Budynek w części wynajmowany na Komisariat Policji, w części mieści się OPS, budynek gospodarczy - garaże – 2 szt. Komisariat, 1 szt.- najem osoba fizyczna



Kościszki	1217 1218/2 1219/2	0,2380 0,0318 0,0309	LU1P/00086857/3 LU1P/00047875/0 LU1P/00047875/0	Działka z budynkiem Urzędu Gminy, budynkami gospodarczymi, garażami, blaszanym kontenerem oraz budynkiem Orange Polska z centralą telefoniczną	siedziba Urzędu Gminy, 2 garaże – dzierżawa przez osoby fizyczne, pozostałe garaże służą potrzebom gminy / archiwum, magazyn żywności / ostatnie pomieszczeni e w budynku gospodarczy m dzierżawa - Koło Wędkarskie – siedziba koła. Kontener blaszany – dzierżawa Stowarzyszen ia „Otwarty Krąg” i archiwum OPS. Budynek centrali telefonicznej z gruntem – dzierżawa Orange Polska
	1213/1	0,0338	LU1P/00108309/8	Działka przygrodzony	Osoby fizyczne
	1150	0,0131	LU1P/00040910/9	Teren	Osoba
	1152	0,0166	LU1P/00040910/9	przygrodzony	fizyczna
	1148/1	0,0164	LU1P/00041775/7	Teren u zbiegu ulic Kościszki i Lubelskiej, stanowi parking przy BS Nałęczów	
	1149	0,0202			
	2822	0,0070			
	1161	0,0116	LU1P/00099352/7	Działka przgrodzona	Osoba fizyczna



RAPORT O STANIE GMINY KURÓW ZA ROK 2018

	3188/5	0,1967	LU1P/00040910/9	Działka budowlana / sekretarzówka /	Działka przeznaczona do sprzedaży
	3188/6	0,1055	LU1P/00040910/9	Działka budowlana / sekretarzówka /	Działka przeznaczona do sprzedaży
	3193/1	0,1333	LU1P/00040910/9	Działka budown. jedn. Obecnie użytkowana jako grunt orny / teren	
	3205/1	0,0136	LU1P/00042343/7	Działki dojazdowe do posesji	Osoby fizyczne
	3205/2	0,0275			
	3205/3	0,0084			
	3210	0,1520	LU1P/00042343/7	Działka pod Szumowem stanowi boisko sportowe	
Graniczna	680	0,0735	LU1P/00093134/1	Grunt orny	
Głęboka	581/3	0,0079	LU1P/00042342/0	Teren stanowi wjazd od ul. Kowalskiej w ul. Głęboką	
	582/4	0,0010	LU1P/00042342/0	Grunt przygrodzony	Osoba fizyczna
	582/2	0,0102	LU1P/00042342/0	Grunt przygrodzony	Osoba fizyczna
Piramowicza	2575/19	0,0391	LU1P/00091576/7	Działki stanowią ulicę G. Piramowicza	
	2575/27	0,0165			
	2567/6	0,0195			
	2575/24	0,0803			
	2567/5	0,0103	LU1P/00091576/7	Działka przygrodzona	Osoba fizyczna
	2575/15	0,3245	LU1P/00091575/0	Działka z budynkiem Przedszkola Gminnego	Trwały zarząd – Gminne Przedszkole Nr 1 im. Czesława Janczarskiego w Kurowie
	2562/5	0,0585			
	2531/5	0,0214			
	2531/7	0,0711	LU1P/00047875/0	Działka nabyta od P. Kaniów na cele związane z budową kanalizacji	



RAPORT O STANIE GMINY KURÓW ZA ROK 2018

	2562/4 2531/4	0,0046 0,0008		Przejsie między boiskiem szkolnym a przedszkolem	
	2575/29	0,0670	LU1P/00015208/1	Parking za ośrodkiem zdrowia	
	2575/39 2575/26	0,0496 0,0009	LU1P/00015208/1 LU1P/00015208/1	Droga dojazdowa od ul. Piramowicza do szkoły	
	2575/17	0,0198	LU1P/00015208/1	Parking przy przedszkolu	
	2575/22	0,0238	LU1P/00015208/1	Teren przygrodzony do działki parafialnej	Parafia Rzym.-Kat. w Kurowie
Fabryczna	3524	0,0868	LU1P/00042341/3	Łąki za oczyszczalnią	Osoby fizyczne
	3525	0,1371			
	3526	0,3171			
	3527	0,5271			
	3528	0,6384			
	3529	0,6892			
	3530	1,2734			
	3531	3,6043	LU1P/00093016/8	Działka przekazana darowizną przez Wspólnotę „Okreglice” w Kurowie , na części której pobudowana została oczyszczalnia ścieków, pozostały teren stanowi grunt orny.	Oczyszczalni a z terenem – użyczenie Zakład Usług Komunalnych spółka z o.o. Grunt orny w dzierżawie osoby fizycznej.
	496	42,6807	LU1P/00111135/1	Grunty darowane w 2015 r. na rzecz gminy przez Wspólnotę „Okreglice” na cele publiczne Kurowa	Grunty dzierżawione w ramach przetargu przez osoby fizyczne
	521/3	0,6455	LU1P/00111136/8		
	525	0,5233	LU1P/00111135/1		
	2436/1	0,6106	LU1P/00111136/8		
	3566	27,9931	LU1P/00111135/1		
	33631	0,4639	LU1P/00042341/3	Grunty orne i łąki „Za stawem”	Osoby fizyczne
	3635	0,2183	LU1P/00042341/3		
	3740	0,1625	LU1P/00042341/3		



Drogi i ulice	152 działki	25,8317	LU1P/00047875/0 LU1P/00100743/6 LU1P/00101326/4 LU1P/00100691/6 LU1P/00099941/3	Drogi i ulice gminne z terenu Kurowa	
Klementowice	795	0,9600	LU1P/00048986/8	Działka rolna	Osoba fizyczna
	548	0,8200	LU1P/00048986/8	Działka rolna	Osoba fizyczna
	485/2	0,0200	LU1P/00048986/8	Droga dojazdowa do budynku byłego przedszkola. Obecnie świetlica wiejska	
	485/3	0,0500	LU1P/00048986/8	Studnia głębinowa, ujęcie wody	
	485/4	0,1300	LU1P/00048986/8	Działka z budynkiem byłego przedszkola / obecnie świetlica wiejska /	Obiekt przekazany Radzie Sołeckiej dla potrzeb mieszkańców wsi
	485/5	0,2700	LU1P/00048986/8	Działka na której mieści się OSP	
	485/6	0,2700	LU1P/00048986/8	Grunt za przedszkolem	
	500/1	0,1800	LU1P/00048986/8	Podmokły teren rolny / działka na której mieścił się Klub Rolnika /	
	113 118/1	0,6700 0,3300	LU1P/00048986/8 LU1P/00048986/8	Grunt zalesiony położony w sąsiedztwie lasu	
	644	0,9800	LU1P/00054914/8	Grunt rolny	Osoba fizyczna
	657/3	1,6600	LU1P/00054914/8	Grunt rolny przy szkole, z którego wydzielono 3 działki nauczycielom na podstawie art.56 Karty Nauczyciela, pozostały grunt wydzierżawiany w drodze przetargów	Osoby fizyczne



RAPORT O STANIE GMINY KURÓW ZA ROK 2018

657/2	0,1800	LU1P/00055204/5	Działka z budynkiem hydroforni	Użyczenie – ZUK sp. z o.o. w Kurowie
666	0,8300	LU1P/00054914/8	Grunt z budynkiem szkoły	Trwały zarząd – Zespół Placówek Oświatowych w Klementowicach
701 692/9 692/10	0,1016 0,0305 0,0688	LU1P/00060548/6 LU1P/00072803/9 LU1P/00072803/9	Teren stanowi parking przy kościele	
695	0,4900	LU1P/00054914/8	Grunt rolny przy starej szkole, z którego wydzielono 0,25 ha dla nauczycielki na podstawie art.56 Karty nauczyciela, pozostały grunt dzierżawa	Osoby fizyczne
705	0,3800	LU1P/00054914/8	Działka z budynkiem starej szkoły – obecnie budynek mieszkalny w którym mieści się dwa lokale	Osoby fizyczne
433/3	0,0173	LU1P/00085806/4	Grunt orny przy Aptece	
433/6	0,3407	LU1P/00054914/8	Grunt orny przy Aptece	
477/15	0,0049	LU1P/00028377/0	Grunt przygrodzony	Osoba fizyczna
453/3 453/4	0,1500 0,0100	LU1P/00055931/0	Działki z budynkiem Ośrodka Zdrowia	Użyczenie – SP ZOZ w Kurowie
136 działki	46,7079	LU1P/00072803/9 LU1P/00091390/0 LU1P/00028377/0	Drogi gminne z terenu całej wsi	



RAPORT O STANIE GMINY KURÓW ZA ROK 2018

Olesin	148/1 148/3 148/4	6,2500 0,2600 0,1100	LU1P/00042618/6	Zespół pałacowo-parkowy – obiekt wpisany do rejestru zabytków	
	181 182	10,7100 0,6300	LU1P/00042729/7	Stawy rybne	Dzierżawa – Polski Związek Wędkarski w Kurowie
	86	0,1900	LU1P/00003104/5	Działka z połową budynku mieszkalnego	Osoba fizyczna
	97	0,2300	LU1P/00100922/5	Cmentarz wojenny- obiekt wpisany do rejestru zabytków	
	Udział 2761/18440w działce 116/5	0,1446	LU1P/00040909/9	Działka z budynkiem b. Agronomówki, w którym 1 lokal stanowiący własność gminy - świetlica wiejska	Lokal przekazany radzie sołeckiej na potrzeby wsi
	144/4 144/9	0,1800 0,4700	LU1P/00041768/5	Działka z budynkiem stacji wodociągowej	Użyczenie – ZUK Kurów sp. z o.o. w Kurowie
	41 działek	4,4778	LU1P/00097936/1 LU1P/00091391/6 LU1P/00106867/3	Drogi gminne z terenu całej wsi	
Buchałowice	127/4 127/5	0,0947 0,0947	LU1P/00042371/2	Grunt przekazany do użytkowania nauczycielom na podstawie art.56 Karty Nauczyciela	
	127/2	0,1500	LU1P/00042371/2	Działka z budynkiem b. domu ludowego	Część budynku najem pod sklep, pozostała część przekazana radzie sołeckiej na potrzeby mieszkańców wsi



	127/7	0,0474	LU1P/00042371/2	Teren przy budynku b. domu ludowego	
	25 działek	6,5844	LU1P/00077440/1	Drogi gminne z terenu całej wsi	
Brzozowa Gać	546/2	0,2800	LU1P/00019333/4	Działka z budynkiem świetlicy wiejskiej	Obiekt przekazany Radzie Sołeckiej dla potrzeb mieszkańców wsi
	297	0,5600	LU1P/00110454/6	Działka położona przy szosie warszawskiej / glinianki/ porośnięta drzewami	
	515	0,1400	LU1P/00110454/6	Plac w środku wsi	
	539	0,0800	LU1P/00104838/7	Działka zakupiona przez gminę od Elwiry Koter dla potrzeb budowy kanalizacji	
	38 działek	11,7803	LU1P/00092073/8	Drogi gminne z terenu całej wsi	
Dęba	147/3	0,0266	LU1P/00049148/9	Droga dojazdowa do pól pomiędzy sklepem a działką ze zlewnią mleka	
	1184/1 1185/1 1213	0,2270 0,1232 0,1525	LU1P/00049148/9	Działka z budynkiem b. szkoły. Obecnie świetlica wiejska	Obiekt przekazany radzie sołeckiej na potrzeby mieszkańców wsi
	30 działek	104051	LU1P/00099364/4 LU1P/00094071/8	Drogi gminne z terenu całej wsi	
Choszczów	398/3	0,3600	LU1P/00042113/6	Działka z bud.stacji wod., studnią głęb., dwa zbiorniki wyr.-stalowe	Użyczenie – ZUK spółka z o.o.



RAPORT O STANIE GMINY KURÓW ZA ROK 2018

	374/1 375/1	0,0300 0,0600	LU1P/00053147/3	Działki z budynkiem byłej zlewni mleka nabyte przez gminę od Spółdzielni Mleczarskiej na cele budowy świetlicy wiejskiej	
	14 działek	5,3500	LU1P/00100692/3	Drogi gminne z terenu całej wsi	
Barłogi	648	3,6400	LU1P/00029096/3	Grunt zakupiony przez gminę od RSP Łany na kopalnię kruszywa	Zgodnie z planem grunt przeznaczony pod kopalnię kruszywa.
	415/1	0,0136	LU1P/00104629/9	Droga dojazdowa	
	415/2	0,0098	LU1P/00104629/9	Grunt na którym Orange Polska pobrała budynek centrali telefonicznej	Orange Polska
	415/3	0,1695	LU1P/00104629/9	Działka z budynkiem świetlicy wiejskiej	Obiekt przekazany Radzie Sołeckiej dla potrzeb mieszkańców wsi
	17 działek	3,8900	LU1P/00093074/2	Drogi gminne z terenu całej wsi	
Bronisławka	375/2	0,3700	LU1P/00011173/8	Działka z hydrofornią	Użyczenie – ZUK spółka z o.o.
	281/2	0,7400	LU1P/00050127/6	Grunt zakupiony od AWR Skarbu Państwa z przeznaczeniem na kopalnię kruszywa	
	374	0,1500	LU1P/00047611/2	Działka z budynkiem świetlicy wiejskiej	Obiekt przekazany Radzie Sołeckiej dla potrzeb mieszkańców wsi



RAPORT O STANIE GMINY KURÓW ZA ROK 2018

	255/1	0,1600	LU1P/00107163/5	Działka budownictwa zagrodowego	
	7 działek	2,6200	LU1P/00062355/0	Drogi gminne z terenu całej wsi	
Posiołek	17/3	0,0400	LU1P/00093868/5	Grunty orne położone po obu stronach S-17 przeznaczone do dzierżawy	
	17/5	0,1600	LU1P/00093868/5		
	3 działki	0,7000	LU1P/00092076/9 LU1P/00092075/2	Drogi gminne z terenu całej wsi	
Wólka Nowodworska	13/2 13/3	0,0937 0,0759	LU1P/00093867/8	Grunty rolne po obu stronach S-17 przeznaczone do dzierżawy	
	30 działek	7,7088	LU1P/00091642/1 LU1P/00088262/9	Drogi gminne z terenu całej wsi	
Marianka	7 działek	1,5700	LU1P/00101349/1	Drogi gminne z terenu całej wsi	
Kłoda	259/1	0,0600	LU1P/00048509/1	Działka z budynkiem mieszkalnym i stodołą	Osoba fizyczna
	383/1	0,0200	LU1P/00049610/9	Droga dojazdowa przy zlewni mleka	
	383/4	0,0789	LU1P/00049610/9	Teren przy OSP	
	398/1	0,2800	LU1P/00049610/9	Działka z budynkiem b. szkoły., obecnie świetlica wiejska	Obiekt przekazany radzie sołeckiej dla potrzeb mieszkańców wsi
	18 działek	4,7990	LU1P/00077445/6	Drogi gminne z terenu całej wsi	
Płonki	217/3 217/4	0,0960 0,1247	Akt not.3852	Łąka przy zbiorniku retencyjnym	
	690/2	0,0080	LU1P/00090913/5	Grunt zakupiony od Adama Karpińskiego na przepompownię	
	89/2	0,0209	LU1P/00048332/9	Teren b. Żwirowni - nieużytek	



RAPORT O STANIE GMINY KURÓW ZA ROK 2018

	347/1	0,0100	LU1P/00056341/4	Działka przy budynku byłej szkoły z masztem telefonicznym	Orange Polska spółka z o.o.
	347/2	0,9686	LU1P/00056341/4	Działka z budynkiem b. szkoły, w części której wydzielono lokal mieszkalny, a w pozostałej części urządzono świetlicę wiejską	Lokal mieszkalny – osoba fizyczna, świetlica wiejska przekazana radzie sołeckiej dla potrzeb mieszkańców wsi
	Udział w 1/12 części w działkach 113/1 113/2 163	0,6221 0,4745 0,1605	Akt notarialny Rp.A – 2084/2011	Udział zakupiony od Antoniego Ścibiora na cele poszerzenia drogi gminnej	
	72 działki	19,8888	LU1P/00092077/6 LU1P/00022078/2	Drogi gminne z terenu całej wsi	
Szumów	77	0,2200	LU1P/00042114/3	Nieużytek na Wygodzie	
	81	0,0900	LU1P/00042114/3	Działka bud. przeznaczona do sprzedania w drodze przetargu	
	300	0,7000	LU1P/00042114/3	Wyrobnisko - zalesione	
	663	0,8400	LU1P/00042114/3	Wyrobnisko po kopalni kruszywa – działka zalesiona	
	668	0,2800	LU1P/00042114/3	Wyrobnisko po kopalni kruszywa – działka zalesiona	
	599	0,2500	LU1P/00042114/3	Wyrobnisko po kopalni kruszywa – działka zalesiona	
	666	5,9000	LU1P/00042114/3	Wysypisko śmieci i wylewisko	Trwały zarząd – ZUK sp. z o.o. w Kurowie
	46 działek	7,9714	LU1P/00098197/5	Drogi gminne	



				z terenu całej wsi	
Łąkoć	19 działek	5,0000	LU1P/00062356/7	Drogi gminne z terenu całej wsi	
Zastawie	9 działek	1,5100	LU1P/00077443/2	Drogi gminne z terenu całej wsi	

5. REALIZACJA INWESTYCJI I REMONTÓW

5.1. Zadania inwestycyjne oraz remontowe w 2018 r. oraz źródła ich finansowania.

Łączne wydatki inwestycyjne w 2018 r. wyniosły **8 081 772,76 zł** w tym:

- termomodernizacja budynków - 1 334 164,62 zł.
- przebudowa dróg powiatowych - 408 843,45 zł
- przebudowa dróg gminnych - 1 524 116,86 zł
- długość wykonanej nowej nawierzchni asfaltowej na drogach gminnych – 3 155 m.

Szczegółowy zakres realizacji inwestycji w tabelach poniżej:

Tabela Nr 16. Wydatki na projekty i programy realizowane z udziałem środków pochodzących z budżetu Unii Europejskiej w 2018 r.

Lp.	Nazwa inwestycji okres realizacji	Wykonanie	Zakres rzeczowy
1.	Kompleksowy system wodno-ściekowy Gminy Kurów – etap II	5 320,00	Prace projektowe dodatkowe do własnych budynków – dokumentacja , wycena działki
2.	Projekt „Angielski dla każdego” w ramach programu ERASMUS+	40 227,89	Edukacja, szkolenie, wymiana młodzieży w ramach wyjazdów zagranicznych
3.	System informatyczny Przeciwdziałanie wykluczeniu cyfrowemu w województwie	37 190,89	Opieka serwisowa, ubezpieczenie, dostęp do internetu dla zestawów komputerowych i urządzeń
4.	Regionalne e – usługi publiczne dla mieszkańców Miasta Zamość, Gminy Baranów, Gminy Biszcza, Gminy Kurów oraz Powiatu Lubelskiego	201 183,73	Modernizacja instalacji technicznej w Urzędzie Gminy, wynagrodzenie koordynatorów projektu
5.	Termomodernizacja budynku OPS w Kurowie	186 587,28	Wykonanie częściowego zakresu prac związanych z termomodernizacją (ocieplenie ścian, wymiana okien).
6.	Termomodernizacja budynku Poczty Polskiej w Kurowie	295,20	Wybór wykonawcy ustawienie tablic informacyjnych.
7.	Termomodernizacja budynku Szkoły Podstawowej w Kurowie	295,20	Wybór wykonawcy ustawienie tablic informacyjnych.
8.	Termomodernizacja budynku ZPO w Klementowicach	1 146 396,54	Termomodernizacja budynku użyteczności publicznej ZPO Klementowice, tablice informacyjne
9.	Termomodernizacja budynku GOK w Kurowie	295,20	Wybór wykonawcy ustawienie tablic informacyjnych.
10.	Termomodernizacja budynku świetlicy w Brzozowej Gaci	295,20	Wybór wykonawcy ustawienie tablic informacyjnych.



11.	„Montaż kolektorów słonecznych w Gminie Kurów” do wykonania 475 szt.	3 814 988,60	Dostawa i montaż kolektorów słonecznych, dla mieszkańców gminy, tablice informacyjne
12.	Budowa świetlicy w Choszczowie	471 403,64	Dokończenie budowy, świetlicy, wykonanie instalacji elektrycznej, ogrodzenie, inspektor nadzoru,
RAZEM		5 904 479,37	

Tabela Nr 17. Wydatki na projekty realizowane z udziałem środków własnych w 2018 r.

Lp.	Program, jego cel i zadania inwestycyjne	Wykonanie	Zakres rzeczowy
1.	Przebudowa drogi powiatowej Nr 2537L w Płonkach	272 347,93	Długość wykonanego asfaltu 531,5 m, tylko warstwa ścieralna szer. 5,1 m.
2.	Przebudowa drogi powiatowej Nr 1518L w Zastawiu – dok. projektowa	3 099,60	Dokumentacja projektowa
3.	Przebudowa drogi powiatowej Nr 2517L w Kłodzie – dok. projektowa	6 999,93	Dokumentacja projektowa
4.	Budowa chodnika przy drodze powiatowej Nr 1514L w Łakoci	119 999,99	Wykonanie 525 m chodnika przy dr powiatowej
5.	Przebudowa drogi powiatowej Nr 2537L Kurów-Kaleń – dok. projektowa	6 396,00	Dokumentacja projektowa
6.	Droga Klementowice (od Szkoły Podstawowej do Pałki)	299 878,46	Długość wykonanego asfaltu 714 m, na nowej i istniejącej podbudowie szer. 3,8 m.
7.	Droga Płonki Dolne Zarzecze do Banaszków	143 354,79	Długość wykonanego asfaltu 328 m na nowej i istniejącej podbudowie szer. 3,6 m.
8.	Droga Klementowice, Buchałowice, Płonki (Koter-Cz. Banaszek)	176 283,14	Długość wykonanego asfaltu 573 m na nowej i istniejącej podbudowie szer. 3,8 m.
9.	Droga „Poprzeczka” Kurów do osiedla Słoneczna	96 000,00	Inwestycja ujęta w wydatkach niewygasających, wykonanie do 30.06.2019
10.	Droga Choszczów-Marianka	339 795,66	Długość wykonanego asfaltu 545 m na nowej i istniejącej podbudowie szer. 3,6 m.
11.	Droga Olesin - Cz. Wyskwar	26 460,79	Długość wykonanego asfaltu 134 m na nowej podbudowie szer. 4,0 m.
12.	Droga kol. Klementowice (Wrzesiński-Robak)	38 705,32	Długość wykonanego asfaltu 121 m na istniejącej podbudowie szer. 3,5 m.
13.	Przebudowa drogi Buchałowice-Górna Droga do Suleja	89 229,62	Długość wykonanego asfaltu 227 m asfaltu na istniejącej podbudowie szer. 4,0 m.
14.	Chodnik do Ośrodka Zdrowia w Klementowicach	28 424,19	Wykonanie chodnika 70 m
15.	Budowa drogi Płonki Nr G029107747L	16 481,68	Długość wykonanego asfaltu 134 m na nowej podbudowie szer. 4,0 m.
16.	Droga do Dęby	231 988,21	Długość wykonanego asfaltu 512 m warstwa wyrównawcza i ścieralna, szer. 5 m
17.	Budowa chodnika przy drodze gminnej Nr 107972L w Brzozowej Gaci (dokumentacja projektowa)	15 990,00	Dokumentacja projektowa
18.	Parking z drogą dojazdową przy szkole w Klementowicach	5 781,00	Dokumentacja projektowa
19.	Droga w Klementowicach od torów	6 888,00	Dokumentacja projektowa
20.	Droga w Kurowie ul. Blich	8 856,00	Dokumentacja projektowa
21.	Zakup nieruchomości z przeznaczeniem na potrzeby OSP Kłoda	14 000,00	Działka o łącznej pow. 0,11 ha zabudowana budynkami byłej zlewni mleka na cele publiczne związane z ochroną przeciwpożarową



22.	Zakup nieruchomości z przeznaczeniem na potrzeby OSP Klementowice	16 937,50	Działka o łącznej pow. 0,06 ha zabudowana budynkami byłej zlewni mleka na cele publiczne związane z ochroną przeciwpożarową
23.	Zakup działki Nr 990/2 w Kłodzie	4 867,50	Zakup z przeznaczeniem na cele publiczne – droga gminna
24.	Wiata przystankowa – Stary Rynek	21 316,39	Nowa wiata przystankowa w kierunku Lublina
25.	Zakup klimatyzatora do sali konferencyjnej	10 332,00	Klimatyzator na Sali konferencyjnej Urzędu Gminy
26.	Elektroniczny system głosowania imiennego	19 677,54	Przeznaczone do obsługi Rady Gminy
27.	Rozpierzacz kolumnowy OSP Kłoda	11 695,00	Sprzęt gaśniczy – Fundusz Sprawiedliwości
28.	Zakup sprzętu strażackiego	16 979,01	Urządzenie rozłączające oraz system selektywnego alarmowania DSP 2
29.	Urządzenie placu zabaw na terenie Przedszkola Gminnego w Kurowie oraz SP w Kurowie	53 990,00	Zakup i montaż urządzeń
30.	Budowa placu zabaw w Barłogach	11 284,80	Zakup i montaż urządzeń
31.	Wykonanie oświetlenia w Zastawiu	10 876,00	Budowa linii oświetlenia drogowego LED - zakup materiałów
32.	Wykonanie oświetlenia w Wygodzie	12 174,00	Zakup materiałów do dowieszenia oświetlenia na istniejących słupach
33.	Przebudowa pomnika upamiętnienia 10 ofiar egzekucji publicznej z dnia 06.03.1944 r. na Starym Rynku w Kurowie	492,00	Wykonanie kosztorysu
34.	Przebudowa pomnika upamiętnienia 34 ofiar egzekucji publicznej z dnia 06.03.1944 r. na ul. Puławskiej/Nadrzecznej w Kurowie	492,00	Wykonanie kosztorysu
35.	Przebudowa pomnika upamiętnienia pochówku w lesie w Wólce Nowodworskiej 44 ofiar dwóch egzekucji z dnia 06.03.1944 r.	492,00	Wykonanie kosztorysu
36.	Wykonanie pomnika Józefa Piłsudskiego w związku z 100 Rocznicą odzyskania niepodległości w Kurowie	38 727,34	Odlew z brązu, tablica i jej montaż, usługi kamieniarskie, załadunek i rozładunek
	RAZEM	2 177 293,39	

5.2. Zadania wykonane w ramach realizacji Funduszu sołeckiego

Fundusz sołecki – są to środki wyodrębnione z budżetu gminy, zagwarantowane na realizację przedsięwzięć służących poprawie życia mieszkańców oraz należące do zadań własnych gminy. O jego wyodrębnieniu w budżecie decyduje Rada Gminy podejmując stosowną uchwałę. Rada Gminy Kurów, Uchwałą Nr XXXI/263/2014 z dnia 31 marca 2014 r., postanowiła o corocznym wyodrębnieniu z budżetu Gminy Kurów środków stanowiących fundusz sołecki.

Podstawą prawną jego funkcjonowania jest Ustawa o funduszu sołecim z dnia 21 lutego 2014 r. (Dz. U z 2014 r., poz. 301) oraz ustawa o samorządzie gminnym z dnia 8 marca 1990 r. (Dz. U z 2019 r., poz. 506).

Wysokość środków przypadających w roku budżetowym 2018 na fundusz sołecki w Gminie Kurów dla poszczególnych jej sołectw wyniósł łącznie 295 718,22 zł.



Warunkiem przyznania w danym roku budżetowym środków z funduszu sołeckiego jest złożenie przez sołectwo, wniosku do Wójta, w terminie do 30 września roku poprzedzającego rok budżetowy, celem uwzględnienia go w projekcie budżetu gminy. Wniosek danego sołectwa uchwała zebranie wiejskie. Wszystkie sołectwa Gminy Kurów w ustawowym terminie zorganizowały zebrania wiejskie oraz złożyły wymagane wnioski o przyznanie środków, w których określono przedsięwzięcia należące do zadań własnych gminy, określone w art. 7 ustawy o samorządzie gminnym.

Mieszkańcy naszych sołectw, środki funduszu sołeckiego przyznane na rok 2018, podobnie jak w roku bieżącym, postanowili przeznaczyć na budowę i remonty dróg gminnych, remonty, utrzymanie i wyposażenie świetlic wiejskich oraz obiektów gminnych, zadania w zakresie ochrony przeciwpożarowej (zakup drobnego wyposażenia dla OSP), urządzenie placów zabaw dla dzieci.

Łączna kwota wykorzystanych środków w roku 2018 wyniosła **290 986,96 złotych**, z której 40% podlega refundacji.

Tabela Nr 18. Wysokość wykorzystanych środków w podziale na sołectwa oraz określenie przedsięwzięcia.

L.p	Sołectwo	Zadania	Kwota zadania	Kwota łączna funduszu w sołecwie
1.	Barłogi	Budowa placu zabaw dla dzieci wraz z urządzeniami do uprawiania aktywności fizycznej dla dorosłych.	11 284,80	11 284,80
2.	Bronisławka	Zakup paliwa do kosiarki	199,97	12 900,97
		Zakup mebli do świetlicy wiejskiej (meble kuchenne	2 000,00	
		Remont świetlicy wiejskiej (wykonanie zaplecza kuchennego i łazienki) kosiarki	10 701,00	
3.	Brzozowa Gać	Remont dróg gminnych w Brzozowej Gaci	9 977,99	25 967,99
		Wykonanie dokumentacji projektowej na wykonanie chodnika przy dr gminnej Nr 107972L w Brzozowej Gaci	15 990,00	
4.	Buchałowice	Przebudowa drogi gminnej w Buchałowicach „Górna Droga” do P.Suleja	15 353,60	15 353,60
5.	Choszczów	Zakup umeblowania oraz wyposażenia świetlicy wiejskiej w Choszczowie		15 900,00
6.	Dęba	Remont dróg gminnych w sołectwie Dęba		14 106,00
7.	Klementowice	Wyposażenie OSP Kolonia Klementowice	1 982,01	32 391,98
		Wyposażenie OSP Klementowice	1 985,78	



RAPORT O STANIE GMINY KURÓW ZA ROK 2018

		Budowa chodnika przy drodze gminnej w sołectwie Klementowice	28 424,19	
8.	Kłoda	Zakup wyposażenia do świetlicy wiejskiej w Kłodzie - sprzęt do uprawiania kultury fizycznej	2 927,31	16 927,31
		Zakup nieruchomości z przeznaczeniem na potrzeby OSP Kłoda	14 000,00	
9.	Kurów	Urządzenie placu zabaw dla dzieci na terenie Gminnego Przedszkola w Kurowie oraz Szkoły Podstawowej w Kurowie	33 990,00	33 990,00
10.	Łąkoć	Remont dróg gminnych w sołectwie Łąkoć	13 698,00	13 698,00
11.	Marianka	Remont dróg gminnych w sołectwie Marianka	7 613,00	7 613,00
12.	Olesin	Zakup mebli – szafki do świetlicy wiejskiej w Olesinie	500,00	15 981,68
		Budowa drogi gminnej we wsi Płonki Nr G029 107747L	15 481,68	
13.	Płonki	Zakup paliwa do kosiarki	99,93	33 954,53
		Remont dróg gminnych w sołectwie Płonki	5 000,00	
		Remont budynku świetlicy wiejskiej w Płunkach	25 854,60	
		Remont budynku OSP Płonki – odnowienie garażu na samochody pożarnicze	2 000,00	
		Budowa drogi gminnej we wsi Płonki	1 000,00,00	
14.	Posiołek	Remont dróg gminnych w sołectwie Posiołek	7 195,50	7 195,50
15.	Szumów	Wykonanie oświetlenia przy drodze powiatowej w sołectwie Szumów	12 174,00	12 174,00
16.	Wólka Nowodworska	Remont dróg gminnych w sołectwie Wólka Nowodworska	10 671,60	10 671,60
16.	Zastawie	Wykonanie oświetlenia przy drodze powiatowej w Zastawiu	10 876,00	10 876,00
		Wydatki łącznie		290 986,96



6. GOSPODARKA ODPADAMI ORAZ OCHRONA ŚRODOWISKA

6.1. Gospodarowanie odpadami

System gospodarowania odpadami komunalnym na terenie Gminy Kurów funkcjonował w oparciu o następujące podstawy prawne:

- Ustawa z dnia 13 września 1996 r. o utrzymaniu czystości i porządku w gminach (Dz. U. z 2017 r. poz. 1289),
- Uchwała NR XIV/119/2016 Rady Gminy Kurów z dnia 7 lipca 2016 r. w sprawie *Regulaminu utrzymania czystości i porządku na terenie Gminy Kurów*,
- Uchwała NR XIV/121/2016 Rady Gminy Kurów z dnia 7 lipca 2016 r. w sprawie określenia szczegółowego sposobu i zakresu świadczenia usług w zakresie odbierania odpadów komunalnych od właścicieli nieruchomości z terenu Gminy Kurów i zagospodarowania tych odpadów, w zamian za uiszczoną przez właściciela nieruchomości opłatę za gospodarowanie odpadami komunalnymi,
- Uchwała NR XIV/120/2016 Rady Gminy Kurów z dnia 7 lipca 2016 r. w sprawie terminu, częstotliwości i trybu uiszczania opłaty za gospodarowanie odpadami komunalnymi,
- Uchwała Nr XXIV/235/2017 Rady Gminy Kurów z dnia 28 grudnia 2017 r. w sprawie wyboru metody ustalenia opłaty i ustalania stawek opłaty za gospodarowanie odpadami komunalnymi,
- Uchwała Nr V/38/2015 Rady Gminy Kurów z dnia 22 kwietnia 2015 r. w sprawie wyboru metody ustalenia opłaty i ustalania stawek opłaty za gospodarowanie odpadami komunalnymi,
- Uchwała Nr XXI/169/2012 Rady Gminy Kurów z dnia 28 grudnia 2012 r. w sprawie postanowienia o odbieraniu odpadów od właścicieli nieruchomości, na których nie zamieszkują mieszkańcy, a powstają odpady komunalne.
- Uchwała Nr V/39/2015 Rady Gminy Kurów z dnia 22 kwietnia 2015 r. w sprawie określenia wzoru deklaracji o wysokości opłaty za gospodarowanie odpadami komunalnymi składanej przez właściciela nieruchomości oraz warunków i trybu składania deklaracji za pomocą środków komunikacji elektronicznej.

W roku 2018 gospodarowanie odpadami komunalnymi na terenie Gminy Kurów funkcjonowało na podstawie przyjętych rozwiązań organizacyjnych oraz technicznych, zgodnie z *Regulaminem utrzymania czystości i porządku na terenie Gminy Kurów*, stanowiącym akt prawa miejscowego.

Każdy właściciel nieruchomości składał deklarację, w wersji papierowej lub elektronicznej. W deklaracji właściciel nieruchomości deklarował ile osobowe było gospodarstwo domowe oraz czy odpady na terenie tego gospodarstwa będą zbierane w sposób selektywny czy nieselektywny.

W 2018 r. nadal obowiązywała metoda ustalenia opłaty za gospodarowanie odpadami komunalnymi odbieranymi od właścicieli nieruchomości, na których zamieszkują mieszkańcy od gospodarstwa domowego z podziałem od ilości osób w nim zamieszkujących t.j.:

- a) jednoosobowego,
- b) dwuosobowego,
- c) trzyosobowego lub większego.

Miesięczne stawki opłat za gospodarowanie odpadami komunalnymi od właścicieli nieruchomości



zamieszkałych w miesiącu styczeń 2018 r. wynosiły:

Nieruchomości zamieszkałe - rodzaj gospodarstwa domowego	Zbiórka selektywna (odpady segregowane)	Zbiórka nieselektywna (odpady niesegregowane- zmieszane)
1-osobowe	16,00 zł	32,00 zł
2-osobowe	22,00 zł	44,00 zł
3-osobowe i więcej	28,00 zł	56,00 zł

zaś od właścicieli nieruchomości niezamieszkałych wynosiły:

Nieruchomości niezamieszkałe - rodzaj pojemnika	Zbiórka selektywna (odpady segregowane)	Zbiórka nieselektywna (odpady niesegregowane- zmieszane)
od 120 l do 240 l	28,00 złotych	56,00 złotych
za worek 120 l	28,00 złotych	56,00 złotych
1100 l	100,00 złotych	200,00 złotych

Od miesiąca 1 lutego 2018 r. na podstawie Uchwały Nr XXIV/235/2017 Rady Gminy Kurów z dnia 28 grudnia 2017 r. w sprawie wyboru metody ustalenia opłaty i ustalania stawek opłaty za gospodarowanie odpadami komunalnymi miesięczne stawki opłat za gospodarowanie odpadami komunalnymi od nieruchomości zamieszkałych uległy zmianie (podwyższeniu) i wynosiły :

Nieruchomości zamieszkałe - rodzaj gospodarstwa domowego	Zbiórka selektywna (odpady segregowane)	Zbiórka nieselektywna (odpady niesegregowane- zmieszane)
1-osobowe	17,00 zł	42,00 zł
2-osobowe	29,00 zł	58,00 zł
3-osobowe i więcej	39,00 zł	74,00 zł

zaś od właścicieli nieruchomości niezamieszkałych wynosiły :

Nieruchomości niezamieszkałe - rodzaj pojemnika	Zbiórka selektywna (odpady segregowane)	Zbiórka nieselektywna (odpady niesegregowane- zmieszane)
od 120 l do 240 l	37,00 złotych	74,00 złotych
za worek 120 l	37,00 złotych	74,00 złotych
1100 l	130,00 złotych	260,00 złotych

Konieczność podwyższenia opłat za gospodarowanie odpadami komunalnymi wynikała z faktu wyższych kosztów świadczenia usług związanych z zagospodarowaniem, odbiorem i transportem odpadów. Wynik rozstrzygnięcia przetargu na odbiór i zagospodarowaniem odpadów komunalnych w 2018 r. uległ zwiększeniu o kwotę brutto 216 000,00 zł na rok od roku 2017. Aby zrealizować ustawowy obowiązek samofinansowania się systemu gospodarki odpadami wynikający z art. 6r ust. 2 ustawy o utrzymaniu czystości i porządku w gminie z uwagi na przewidywany deficyt koniecznym stała się podwyżka opłat w stosunku do nieruchomości zamieszkałych jak i niezamieszkałych.

Systemem objęto wszystkich mieszkańców Gminy Kurów, zarówno nieruchomości zamieszkałe jak i niezamieszkałe:



- suma wszystkich złożonych deklaracji na dzień 31.12.2018 r. wynosiła – 2 041,
- ilość nieruchomości zamieszkałych segregujących odpady: 1975, niesegregujących: 68,
- ilość nieruchomości niezamieszkałych segregujących 66, niesegregujących: 14 (wg zadeklarowanej ilości pojemników),

W 2018 r. nie prowadzono postępowań administracyjnych w celu ustalenia wysokości opłaty za gospodarowanie odpadami komunalnymi.

W 2018 roku wszystkie odpady komunalne odbierane były przez firmę **P.H.U. EKO-TRANS Cezary Kubacki Wielkie 90 21-143 Abramów**. Firma ta została wyłoniona w drodze przetargu nieograniczonego, złożyła najkorzystniejszą ofertę, i z którą gmina zawarła umowę nr ZP. 272.7.2017 z dnia 21 grudnia 2017 roku **na odbiór i zagospodarowanie odpadów komunalnych odbieranych z nieruchomości zamieszkałych i niezamieszkałych**, na których powstają odpady komunalne z terenu całej gminy.

Zgodnie z umową firma realizowała zadanie przez okres jednego roku tj.: od 01.01.2018 r. do 31.12.2018 r. Wynagrodzenie za odbiór i zagospodarowanie ustalono w formie ryczałtu wynoszącego za całość umowy łącznie: 756 000,00 zł, przy miesięcznym okresie rozliczeniowym wynoszącym 63 000,00 zł.

Wykonawca przedmiotu zamówienia zobowiązany był m.in. do:

- odebrania każdej ilości wytworzonych i wystawionych w miejscach gromadzenia odpadów z nieruchomości zamieszkałych, oraz odebrania z terenu nieruchomości niezamieszkałych zgromadzonych odpadów w ilości zgodnej z zadeklarowaną,
- zapewnienia osiągnięcia odpowiednich poziomów recyklingu, przygotowania do ponownego użycia i odzysku innymi metodami oraz ograniczenie masy odpadów komunalnych ulegających biodegradacji przekazanych do składowania, zgodnie z zapisami ustawy z dnia 13 września 1996 r. o utrzymaniu czystości i porządku w gminach (Dz. U. z 2018 r. poz. 1454 z późn. zm.), Rozporządzeniu Ministra Środowiska z dnia 14 grudnia 2016 r. w sprawie poziomów recyklingu, przygotowania do ponownego użycia i odzysku innymi metodami niektórych frakcji odpadów komunalnych (Dz. U z 2016 r. poz. 2167) *tj. papieru, metali, tworzyw sztucznych, szkła, innych niż niebezpieczne odpadów budowlanych i rozbiórkowych* oraz Rozporządzeniu Ministra Środowiska z dnia 25 maja 2012 r. w sprawie poziomów ograniczenia masy odpadów komunalnych ulegających biodegradacji (Dz. U z 2017 r. poz. 2412) *tj. odpadów ulegających biodegradacji*, a także z Wojewódzkim Planem Gospodarki Odpadami i „Regulaminem utrzymania czystości i porządku na terenie gminy Kurów”,
- odbiór i zagospodarowanie odpadów pochodzących z PSZOK,
- odbiór i zagospodarowanie odpadów pochodzących z koszy ulicznych i miejsc publicznych,
- zagospodarowanie odpadów poprzez przekazanie ich do odzysku lub unieszkodliwienia zgodnie z przepisami obowiązującego prawa,
- do nieodpłatnego wyposażenia w worki wszystkich nieruchomości zamieszkałych i niezamieszkałych, w których odpady gromadzone są w sposób selektywny,
- zgłaszania do wykonawcy nieruchomości na których jest prowadzona niewłaściwa segregacja.

Odpady komunalne na terenie Gminy Kurów są zbierane w postaci zmieszanej i selektywnej. Podobnie jak w latach poprzednich odbiór odpadów komunalnych zmieszanych odbyła się



poprzez system pojemnikowy o pojemności: 120l, 240 l oraz 1100 l, kosze siatkowe, natomiast odbiór odpadów segregowanych prowadzony był w systemie workowym. Worki były oznaczone w odpowiednich kolorach:

- worki w **kolorze niebieskim** – oznaczony napisem: **PAPIER**, z przeznaczeniem na odpady z papieru, w tym tektury, odpady opakowaniowe z papieru i odpady opakowaniowe z tektury,
- worki w **kolorze zielonym** – oznaczony napisem: **SZKŁO**, z przeznaczeniem na szkło,
- worki w **kolorze żółtym** – oznaczony napisem: **METALE i TWORZYWA SZTUCZNE**, z przeznaczeniem na odpady z metali, w tym odpady opakowaniowe z metali, odpady tworzyw sztucznych, w tym odpady opakowaniowe tworzyw sztucznych oraz odpady opakowaniowe wielomateriałowe,
- worki w **kolorze brązowym** – oznaczony napisem: **BIO** z przeznaczeniem na odpady ulegające biodegradacji, ze szczególnym uwzględnieniem bioodpadów,
- worki w **kolorze szarym ciemny** – oznaczony napisem: **POPIÓŁ** o wytrzymałości minimum 25 kg – z przeznaczeniem na popiół z palenisk domowych.

Worki były dostarczane mieszkańcom nieodpłatnie, w ramach opłaty za gospodarowanie odpadów komunalnych, poprzez firmę odbierającą te odpady wg. przyjętej zasady nowy worek za worek odebranych odpadów, niemniej jednak w przypadku zapotrzebowania na większą ilość worków na segregowane odpady została zapewniona możliwość ich pozyskania poprzez osobisty odbiór w siedzibie Urzędu Gminy Kurów.

Wyposażenie nieruchomości w pojemniki służące do zbierania odpadów komunalnych zmieszanych zapewniają właściciele tych nieruchomości. Zobowiązani są oni również do ich utrzymywania w odpowiednim stanie higieniczno- sanitarnym. W zabudowie wielorodzinnej jak i przy placówkach oświatowych wykonawca na zlecenie gminy dostarczył do tych punktów oznaczone pojemniki do selektywnej zbiórki odpadów.

Odbiór odpadów odbywał się zgodnie z ustalonym i dostarczonym do mieszkańców harmonogramem wywozu odpadów. Odpady komunalne /zmieszane, selektywne, odpady zielone ulegające biodegradacji oraz popiół pochodzący z palenisk domowych/ odbierane były z terenu nieruchomości zamieszkałych w sposób określony w *Regulaminie utrzymania czystości i porządku na terenie gminy Kurów*, z następującą częstotliwością:

- jeden raz na miesiąc – w zabudowie jednorodzinnej;
- dwa razy w miesiącu – w zabudowie wielorodzinnej;
- popiół pochodzący z palenisk w gospodarstwach domowych - jeden raz w miesiącu, w sezonie grzewczym (od miesiąca października do czerwca), zaś z terenu nieruchomości niezamieszkałych z częstotliwością zadeklarowaną, jednak nie więcej niż dwa razy w miesiącu.

Wykonawca wszystkie zebrane odpady komunalne zmieszane, ulegające biodegradacji przekazywał do Zakładu Zagospodarowania Odpadów Komunalnych w Puławach. Odpady selektywnie zebrane były dostarczane bezpośrednio do: Zakładu Zagospodarowania Odpadów Komunalnych w Bełżycach, Zakładu Zagospodarowania Odpadów w Wólce Rokickiej, regionalnej Instalacji Przetwarzania Odpadów w Lublinie oraz na składowisko Odpadów w Rokitnie lub dostarczane do własnej instalacji - Sortowni Odpadów Komunalnych Frakcji Suchej w Samokłeskach, skąd zostały przekazywane do uprawnionego przedsiębiorcy wykonującego działalność w zakresie recyklingu, przygotowania do ponownego użycia i odzysku innymi metodami.

Gmina posiada nadal jeden stacjonarny Punkt Selektywnej Zbiórki Odpadów Komunalnych



(PSZOK) zlokalizowany w Szumowie, na terenie Składowiska Odpadów Komunalnych 24-170 Kurów. Do punktu tego przyjmowanie są nieodpłatnie, w ramach opłaty za zagospodarowanie odpadami komunalnymi, każda ilości selektywnie zbieranych odpadów komunalnych pochodzących z gospodarstw domowych z terenu Gminy Kurów t. j.:

1. przeterminowane leki
2. chemikalia (farby, lakiery, rozpuszczalniki, oleje odpadowe, kleje),
3. zużyte baterie, akumulatory inne niż przemysłowe i samochodowe,
4. zużyty sprzęt elektryczny i elektroniczny,
5. meble i inne odpady wielkogabarytowe,
6. odpady budowlane i rozbiórkowe, stanowiące odpady komunalne;
7. zużyte opony;
8. odpady biodegradowalne, w tym odpady zielone
9. popiół z palenisk domowych;

Transport odpadów do Punktu Selektywnego Zbierania Odpadów Komunalnych mieszkańcy zapewniają we własnym zakresie i na własny koszt. PSZOK świadczy usługi od poniedziałku do piątku w godz. 7.00 do 15.00, zaś we wtorki od godz. 9.00 do 17.00.

Obsługą PSZOK zajmuje się Zakład Usług Komunalnych Sp. z o.o. w Kurowie, zaś odbiorem zgromadzonych odpadów firma P.H.U. EKO-TRANS Cezary Kubacki Wielkie 90 21-143 Abramów.

Na podstawie danych opracowanych przez Główny Urząd Statystyczny szacuje się, że 1 mieszkaniec woj. lubelskiego wytwarza około 207 kg odpadów komunalnych. Liczba mieszkańców Gminy wynosiła w 2018 r. - 7840. Łączna masa odebranych odpadów komunalnych z terenu gminy Kurów w roku 2018 wynosi: **1 628,32 Mg**, w tym odpadów nie ulegających biodegradacji – **1 484,87 Mg**, a masa odpadów komunalnych ulegających biodegradacji wynosiła - **143,45 Mg**. Z przedstawionych danych wynika, że masa wytworzonych odpadów komunalnych na jednego mieszkańca na terenie gminy w 2018 r. wynosi: 207,69 kg.

Ilość odpadów oszacowano na podstawie otrzymanych półrocznych sprawozdań składanych przez przedsiębiorców świadczących usługi odbioru odpadów komunalnych na terenie gminy Kurów, które w roku 2018 były wpisane do rejestru działalności regulowanej w zakresie odbierania odpadów komunalnych.

Masa odpadów odebranych z obszarów wiejskich o kodzie 20 03 01- zmieszane odpady komunalne wynosiła – **1 059,98 Mg** i została ona poddana innym niż składowanie procesom przetwarzania. Ilość ta jest zbliżona do lat wcześniejszych.

Łączna ilość odebranych odpadów ulegających biodegradacji – **143,45 Mg**.

Odpady zebrane nieselektywnie (zmieszane) oraz odpady zielone przekazywane były do instalacji - Zakład Unieszkodliwiania Odpadów Komunalnych w Puławach.

Masa odpadów, powstałych po sortowaniu odpadów selektywnie odebranych, w instalacjach: Zakład Zagospodarowania Odpadów Komunalnych Sp z o. o w Bełżycach i Zakład Zagospodarowania Odpadów w Wólce Rokickiej, o kodzie 19 12 12, zawierająca frakcje nieulegające biodegradacji, które przekazano do składowania wyniosła 23,790 Mg. Masa odpadów, powstałych po sortowaniu zmieszanych (niesegregowanych) odpadów komunalnych odebranych, powstałych w instalacji: Zakład Unieszkodliwiania Odpadów Sp. z o.o. w Puławach, o kodzie 19 05 99, przekazanych do składowania, wynosiła 667,870 Mg.

Łączna masa innych niż niebezpieczne odpadów budowlanych i rozbiórkowych odebranych



i zebranych wyniosła **71,900 Mg**.

Z terenu gminy Kurów w roku 2018 odebrano następujące frakcje i ilości odpadów:

a) odpady komunalne nieulegające biodegradacji

Kod odebranych odpadów komunalnych	Rodzaj odebranych odpadów komunalnych	Masa odebranych odpadów komunalnych {Mg}
15 01 02	Opakowania z tworzyw sztucznych	8,86
20 01 39	Tworzywa sztuczne	31,54
20 01 02	Szkło	92,060
20 03 01	Niesegregowane (zmieszane) odpady komunalne	1059,980
20 03 99	Odpady komunalne niewymienione w innych podgrupach (popiół)	93,28
20 01 99	Inne niewymienione frakcje zbierane w sposób selektywny	96,68
20 02 03	Inne odpady nieulegające biodegradacji	2,400
17 03 80	Odpadowa papa	1,38
17 09 04	Zmieszane odpady z budowy, remontów i demontażu inne niż wymienione w 17 09 01, 17 09 02 i 17 09 03	8,32
RAZEM:		1394,50

Sposób zagospodarowania odebranych odpadów komunalnych – proces odzysku R12 - Wymiana odpadów w celu poddania ich któremukolwiek z procesów wymienionych w pozycji R1-R11

b) Informacja o selektywnie odebranych odpadach komunalnych ulegających biodegradacji

Kod odebranych odpadów ulegających biodegradacji	Rodzaj odebranych odpadów ulegających biodegradacji	Masa odebranych odpadów ulegających biodegradacji {Mg}
15 01 01	Opakowania z papieru i tektury	38,29
20 01 01	Papier i tektura	6,780
20 02 01	Odpady ulegające biodegradacji	98,380
RAZEM:		143,45

c) Informacja o ilości odpadów odebranych z PSZOK

Kod odebranych odpadów komunalnych	Rodzaj odebranych odpadów komunalnych	Masa odebranych odpadów komunalnych {Mg}
16 01 03	Zużyte opony	7,18
17 01 03	Odpady innych materiałów ceramicznych i elementów wyposażenia	43,920
17 01 07	Zmieszane odpady z betonu, gruzu ceglanego, odpadowych materiałów ceramicznych i elementów wyposażenia inne niż wymienione w 17 01 06	27,980
20 01 36	Zużyte urządzenia elektryczne i elektroniczne inne niż wymienione w 20 01 21, 20 01 23 i 20 01 35	3,850
20 03 07	Odpady wielkogabarytowe	7,440
RAZEM:		90,37



d) Informacja o masie odpadów papieru, metali, tworzyw sztucznych i szkła przygotowanych do ponownego użycia i poddanych recyklingowi z odpadów odebranych i zebranych z terenu gminy

Kod odpadów przygotowanych do ponownego użycia i poddanych recyklingowi	Rodzaj odpadów przygotowanych do ponownego użycia i poddanych recyklingowi	Masa odpadów przygotowanych do ponownego użycia i poddanych recyklingowi {Mg}
15 01 01	Opakowania z papieru i tektury	47,45
15 01 02	Opakowania z tworzyw sztucznych	31,440
15 01 04	Opakowania z metali	10,34
15 01 05	Opakowania wielomateriałowe	0,240
15 01 07	Opakowania ze szkła	6,680
20 01 02	Szkło	92,060
20 01 01	Papier i tektura	6,78
RAZEM:		194,990

e) Informacja o masie odpadów budowlanych i rozbiórkowych będących odpadami komunalnymi przygotowanych do ponownego użycia, poddanych recyklingowi i innym procesom odzysku z odpadów odebranych i zebranych z terenu gminy

Kod odpadów przygotowanych do ponownego użycia, poddanych recyklingowi i innym procesom odzysku	Rodzaj odpadów przygotowanych do ponownego użycia, poddanych recyklingowi i innym procesom odzysku	Masa odpadów przygotowanych do ponownego użycia, poddanych recyklingowi i innym procesom odzysku {Mg}
17 01 03	Odpady innych materiałów ceramicznych i elementów wyposażenia	43,920
17 01 07	Zmieszane odpady z betonu, gruzu ceglanego, odpadowych materiałów ceramicznych i elementów wyposażenia inne niż wymienione w 17 01 06	27,980
RAZEM:		71,90

Łączna masa zmieszanych odpadów komunalnych odebranych w gminie wyniosła w **1059,98 Mg**.

Zapisy art. 3b oraz 3c u.c.p.g. obligują gminy do ograniczenia masy odpadów komunalnych ulegających biodegradacji przekazywanych do składowania, oraz do osiągnięcia poziomów recyklingu, przygotowania do ponownego użycia i odzysku innymi metodami niektórych frakcji odpadów komunalnych.

Informacja o osiągniętych przez Gminę Kurów w 2018 r. poziomach recyklingu, przygotowania do ponownego użycia i odzysku innymi metodami oraz ograniczenia masy odpadów komunalnych ulegających biodegradacji przekazywanych do składowani:

	Poziom recyklingu i przygotowania do ponownego użycia (%)								
	2012 r.	2013 r.	2014 r.	2015 r.	2016 r.	2017 r.	2018 r.	2019 r.	2020 r.
papier, metal, tworzywa sztuczne, szkło	10	12	14	16	18	20	30	40	50



- osiągnięty w 2018 r. poziom recyklingu i przygotowania do ponownego użycia papieru, metali, tworzyw sztucznych i szkła wynosi **37,78 %**, (wskaźnik osiągnięty)

Poziom ograniczenia masy odpadów komunalnych ulegających biodegradacji przekazywanych do składowania w stosunku do masy tych odpadów wytworzonych w 1995 r. (%)

Rok	2012	16 lipca 2013	2014	2015	2016	2017	2018	2019	16 lipca 2020
dopuszczalny poziom masy odpadów komunalnych ulegających biodegradacji przekazanych do składowania w stosunku do masy tych odpadów wytworzonych w 1995 r. (%)	75	50	50	50	45	45	40	40	35

- osiągnięty w 2018 r. poziom ograniczenia masy odpadów komunalnych ulegających biodegradacji przekazywanych do składowania wynosi **3,36%**, (wskaźnik osiągnięty)

Obowiązujące poziomy odzysku, w tym recyklingu dla odpadów budowlanych przedstawiono w poniższej tabeli:

	Poziom recyklingu i przygotowania do ponownego użycia i odzysku innymi metodami (%)								
	2012 r.	2013 r.	2014 r.	2015 r.	2016 r.	2017 r.	2018 r.	2019 r.	2020 r.
Inne niż niebezpieczne odpady budowlane i remontowe	30	36	38	40	42	45	50	60	70

- osiągnięty w 2018 r. poziom recyklingu, przygotowania do ponownego użycia i odzysku innymi metodami innych niż niebezpieczne odpady budowlanych i rozbiórkowych wynosi **88,11%** (wskaźnik osiągnięty).

Koszty funkcjonowania systemu gospodarki odpadami komunalnymi w Gminie Kurów za okres od 01.01.2018 r. do 31.12.2018 r.

Wyszczególnienie	Koszty i wydatki (zł)
Koszty wywozu odpadów komunalnych (odbiór, transport i zagospodarowanie odpadów komunalnych)	738 000, 00 zł
Koszty obsługi systemu (wynagrodzenia pracowników związanych z tworzeniem oraz obsługą systemu, zakup materiałów biurowych, koszty aktualizacji i utrzymania systemu, kampania informacyjno-edukacyjna, koszty przesyłek pocztowych, szkolenia pracowników,)	94 659,55 zł



Koszty obsługi PSZOK	38 880,00 zł
RAZEM:	871 539,55 zł

Oplaty z tytułu gospodarowania odpadami komunalnymi w okresie od 01.01.2018 r. do 31.12.2018 r.

1. Wpływy z tytułu opłat za gospodarowanie odpadami komunalnymi: **922 696,44 zł**
2. Zaległości na dzień 31.12.2019 r. : **98 287,95 zł**
3. Nadpłaty na dzień 31.12.2018 r. : **3 995,20 zł**
4. Należności z tytułu opłat za gospodarowanie odpadami komunalnymi: **98 287,95 zł**

W stosunku do właścicieli nieruchomości, którzy spóźniają się z wnoszeniem opłat za gospodarowanie odpadami komunalnymi wysyłane są upomnienia, a następnie w przypadku dalszego braku uregulowania należności tytuły wykonawcze, które są przesyłane do organu egzekucyjnego do właściwego Naczelnika Urzędu Skarbowego.

W roku 2018 wystawiono – 225 upomnień na kwotę: **43 068,86 zł**, zaś tytułów wykonawczych - 48 na kwotę: **11 489,09 zł**.

Gmina Kurów wdrożyła i realizuje przejęte obowiązki w zakresie gospodarki odpadami komunalnymi. Zapewniła odbiór wszystkich odpadów komunalnych z terenu gminy zarówno zmieszanych, selektywnych jak tzw. problemowych, które można oddawać do PSZOK. Pozostałe odpady były odbierane przez wykonawcę u „źródła” ich powstawania t.j.: z przed nieruchomości właściciela. Wszystkie usługi świadczone są przez gminę w ramach poniesionej miesięcznej opłaty przez właściciela.

Wszystkie odpady komunalne pochodzące z gminy zagospodarowywane są zgodnie z obowiązującymi przepisami prawa i wojewódzkim planem gospodarki odpadami komunalnymi. Gmina dostosowała system selektywnego zbierania odpadów do wymagań wynikających z zapisów rozporządzenia.

Priorytetowym zadaniem dla Gminy na lata następne jest dalsze uświadamianie mieszkańców gminy w zakresie gospodarki odpadami komunalnymi w celu ograniczenia ilości wytwarzanych odpadów komunalnych oraz racjonalnego sortowania odpadów komunalnych w celu osiągnięcia określonych przez Unię Europejską poziomów odzysku i recyklingu odpadów.

W ramach uszczelnienia systemu planuje się zwiększyć działania dotyczące przeprowadzenie kontroli jakości segregacji odpadów oraz szczegółową weryfikację złożonych deklaracji pod kątem zadeklarowanej ilości osób przy uwzględnieniu ilości meldunków na danej nieruchomości.

6.2. Zadania z zakresu ochrony środowiska

Na terenie gminy Kurów znajduje się kilka obszarów cennych przyrodniczo, objętych ochroną prawną wynikającą z ustawy o ochronie przyrody. Obszar Chronionego Krajobrazu „Kozi Bór”, 2 użytki ekologiczne i 4 pomniki przyrody w miejscowości Klementowice, Kłoda, Barłogi.

Działania gminy w obszarze ochrony klimatu i powietrza obejmowały realizację przedsięwzięć zawartych w przyjętym w roku „Planie gospodarki niskoemisyjnej dla Gminy Kurów”.



Plan ten został przyjęty uchwałą Rady Gminy Kurów nr IX/68/2015 z dnia 26 listopada 2015 r. Opracowany został przy współudziale środków Funduszu Spójności w ramach Programu Operacyjnego Infrastruktura i Środowisko 2007-2013, Priorytet IX Infrastruktura energetyczna przyjazna środowisku i efektywność energetyczna, działanie 9.3. termomodernizacja obiektów użyteczności publicznej - plan gospodarki niskoemisyjnej w ramach konkursu ogłoszonego przez Narodowy Fundusz Ochrony Środowiska i Gospodarki wodnej na podstawie zawartej umowy.

Plan gospodarki niskoemisyjnej jest dokumentem strategicznym, który koncentruje się na podniesieniu efektywności energetycznej, zwiększeniu wykorzystania odnawialnych źródeł energii oraz redukcji emisji gazów cieplarnianych.

Istotą Planu jest zapewnienie korzyści ekonomicznych, społecznych i środowiskowych, zgodnie z zasadą zrównoważonego rozwoju, płynących z działań zmniejszających emisje gazów cieplarnianych, osiąganych m.in. poprzez wzrost innowacyjności i wdrożenie nowych technologii, zmniejszenie energochłonności, utworzenie nowych miejsc pracy, a w konsekwencji sprzyjających wzrostowi konkurencyjności gospodarki.

Potrzeba sporządzenia i realizacji Planu gospodarki niskoemisyjnej wynika ze zobowiązań, określonych w ratyfikowanym przez Polskę Protokole z Kioto oraz w pakiecie klimatyczno-energetycznym, przyjętym przez Komisję Europejską w grudniu 2008 roku.

Celami wyznaczonymi w polityce klimatyczno-energetycznej Unii Europejskiej są:

- redukcja emisji gazów cieplarnianych o przynajmniej 20 % w stosunku do poziomu z roku 1990 lub innego, możliwego do inwentaryzacji,
- zwiększenie udziału zużycia energii z odnawialnych źródeł energii do 20% w ogólnym zużyciu energii,
- redukcję zużycia energii pierwotnej o 20% w stosunku do prognoz na 2020 rok czyli podniesienie efektywności energetycznej.

Gmina podejmowała działania naprawcze skierowane na budowę i modernizację dróg, gdzie w 2018 r. długość zmodernizowanych/wybudowanych dróg wynosiła łącznie ok. 4 km. W ramach poprawy efektywności wykorzystania energii gmina realizuje projekt współfinansowany ze środków Europejskiego Funduszu Rozwoju Regionalnego w ramach Regionalnego Programu Operacyjnego Województwa Lubelskiego na lata 2014 – 2020 p.n. „*Termomodernizacji budynków użyteczności publicznej na terenie gminy Kurów*”. Przedsięwzięcie polegało na przeprowadzeniu prac termomodernizacji wybranych obiektów użyteczności publicznej na terenie Gminy Kurów t.j.:

1. budynku Szkoły Podstawowej w Kurowie, ul. Lubelska 16, 24-170 Kurów (dz. nr ewid. 2947/1, obręb 0009 Kurów, jedn. ewid. 061406-2 Kurów).
2. budynku Zespołu Placówek Oświatowych w Klementowicach, (dz. nr ewid. 666, obręb 0008 Klementowice, jedn. ewid. 061406-2 Kurów).
3. budynku Gminnego Ośrodka Kultury w Kurowie przy ul. Kilińskiego 2 (dz. nr ewid. 2799/3, obręb 0009 Kurów, jedn. ewid. 061406-2 Kurów).
4. budynku Komisariatu Policji i Gminnego Ośrodka Pomocy Społecznej w Kurowie przy ul. Lubelskiej 45, (dz. nr ewid. 869/8, obręb 0009 Kurów, jedn. ewid. 061406-2 Kurów).
5. budynku Poczty w Kurowie przy ul. Lubelskiej 8, (dz. nr ewid. 2575/7, obręb 0009 Kurów, jedn. ewid. 061406-2 Kurów).
6. budynku Świetlicy Wiejskiej w m. Brzozowa Gać, (dz. nr ewid. 546/2, obr. 0003 Brzozowa Gać, jedn. ewid. 061406-2 Kurów).



Celem realizacji projektu jest zmniejszenie zapotrzebowania na ciepło w wybranych budynkach użyteczności publicznej. Spowoduje to oszczędności w bieżącym utrzymaniu tych budynków, a także doprowadzi do ograniczenia emisji CO₂ do atmosfery oraz nastąpi zwiększenie wykorzystania odnawialnych źródeł energii.

Ponadto Gmina realizuje projekt współfinansowany ze środków Europejskiego Funduszu Rozwoju Regionalnego w ramach Regionalnego Programu Operacyjnego Województwa Lubelskiego na lata 2014 – 2020 p.n.: „*Montaż kolektorów słonecznych w gminie Kurów*”, którego celem jest zwiększenie stosowania OZE na terenie gminy Kurów.

Teren projektu obejmuje 18 miejscowości w gminie Kurów. Zakres projektu zakłada instalację 475 szt. zestawów kolektorów słonecznych w obiektach prywatnych do przygotowania C.W.U. o łącznej mocy 1,42MW.

W celu realizacji polityki ochrony środowiska w 2018 realizowano zadanie uporządkowania stanu gospodarki wodno-ściekowej t.j.: budowy II etapu kanalizacji sanitarnej w aglomeracji Kurów. Projektem objęto część budynków mieszkalnych zlokalizowanych w obszarze aglomeracji Kurów zlokalizowanych w północno-zachodniej części Kurowa (ul. Blich, Słoneczna, ulice leżące między ulicami Puławską a Warszawską, ul. Kowalską, Głęboką i Kościuszki oraz biegnące w poprzek tych ulic: ul. Głowackiego do byłej piekarni i boczne, ul. Ogrodową, ul. Zieloną, Wiśniową i Polną, część posesji leżących przy ul. Lubelskiej nie objętych I etapem), a także części miejscowości Płonki i miejscowości Brzozowa Gać. Budowa sieci kanalizacji sanitarnej na terenie gminy Kurów wpisana jest do Krajowego Programu Oczyszczania Ścieków Komunalnych (KPOŚK).

Zakres przedsięwzięcia obejmuje budowę:

- przewodów kanalizacji grawitacyjnej o łącznej długości ok. 14203 m,
- przewodów kanalizacji ciśnieniowej (tłocznej) o łącznej długości ok. 2 077 m,
- przepompowni ścieków sieciowych - 9 szt..

Zaprojektowany system kanalizacyjny grawitacyjny z kilkoma pompowniami sieciowymi pozwala na skierowanie ścieków na pompownię główną, wykonaną w ramach realizacji etapu I sieci kanalizacyjnej. Układ ciśnieniowy rurociągu tłoczego przepompowni głównej PE 225, który prowadzony jest w górę rzeki Struga Kurów, kieruje całość ścieków z aglomeracji Kurów na nowo wybudowaną mechaniczno-biologiczną oczyszczalnię ścieków w Kurowie w rejonie ul. Fabrycznej, której przepustowość jest wystarczająca na przyjęcie ścieków z przedmiotowego odcinka sieci kanalizacyjnej.

Realizacja przedmiotowego przedsięwzięcia wpłynie pozytywnie na środowisko gruntowo – wodne.

Gmina posiada przyjętą uchwałą Rady Gminy Kurów nr XXIII/219/2017 z dnia 28 listopada 2017 r. „*Program usuwania wyrobów zawierających azbest z terenu gminy Kurów na lata 2017-2032*”. Program ujmuje zagadnienia ściśle związane z realizacją nałożonych na gminę obowiązków. Wskazuje m.in. cele i zadania, a także ramy prawne w odniesieniu do zagadnień gospodarowania azbestem. Program wskazuje ponadto aktualny stan w zakresie wyrobów zawierających azbest na terenie Gminy Kurów oraz określa harmonogram realizacji programu. Ponadto Program wskazuje na środki finansowe, niezbędne do jego realizacji z jednoczesną możliwością pozyskania środków zewnętrznych na usuwanie wyrobów azbestowych. Nadrzędnym celem Programu jest bezpieczne dla życia i zdrowia ludzi usunięcie azbestu i wyrobów zawierających azbest z terenu Gminy Kurów.



W 2017 r. w lipcu została przeprowadzona inwentaryzacja wyrobów azbestowych na terenie Gminy Kurów. Zadanie to zostało zrealizowane przy współudziale finansowym pochodzącym z Ministerstwa Rozwoju w wysokości 14 000,00 zł. W pierwszej kolejności przeprowadzono szczegółową inwentaryzację wyrobów zawierających azbest w terenie, co stanowiło podstawę do rzetelnego opracowania przedmiotowego „Programu ...”. Dane pozyskane podczas inwentaryzacji dotyczyły ilości, miejsca i rodzaju oraz stanu technicznego występujących wyrobów azbestowych na terenie gminy. Wyniki inwentaryzacji zostały zaktualizowane w ogólnopolskiej Bazie Azbestowej (BA).

Wg danych pozyskanych w wyniku inwentaryzacji na terenie gminy Kurów znajduje się ok. 7 531 645 kg wyrobów zawierających azbest, z tego 97,05 % spośród wszystkich wyrobów tj.: ok. 7 309 247 kg zostało ocenionych jako spełniające kryteria zaliczające je do stopnia pilności 3, 0,60% tj.: ok. 44 924 kg wyrobów ma stopień 2 pilności usunięcia, a 2,36% tj.: ok. 177 474 kg zakwalifikowano do pilnego usunięcia. Na terenie Gminy Kurów największa ilość azbestu znajduje się na dachach budynków gospodarczych ok. 78,26% i budynków mieszkalnych ok. 17,71%. Azbest pokrywający budynki mieszkalno-gospodarcze stanowi ok. 0,24% natomiast budynki użyteczności publicznej 0,17%. Natomiast azbest zmagazynowany stanowi 2,21% ogólnej ilości wyrobów na terenie Gminy. Inne wyroby to 0,29%. Udział płyt azbestowo-cementowych płaskich stosowanych w budownictwie (W01) w całkowitej masie wyrobów azbestowych zinwentaryzowanych w Gminie jest niewielki (5,36%; 403 755 kg) niż płyt azbestowo-cementowych falistych (W02) dla budownictwa (94,64%; 7 127 890 kg), które stanowią zdecydowaną większość wyrobów azbestowych zlokalizowanych na terenie Gminy Kurów.

W ramach realizacji *Programu* Gmina przystąpiła w do projektu pn. „**System gospodarowania odpadami azbestowymi na terenie województwa lubelskiego**”, współfinansowanego ze środków Regionalnego Programu Operacyjnego Województwa Lubelskiego na lata 2014 – 2020 Osi priorytetowej 6 Ochrona środowiska i efektywne wykorzystanie zasobów, Działanie 6.3. Gospodarka odpadami realizowanego wspólnie z Samorządem Województwa Lubelskiego. Pomoc kierowana była do osób fizycznych, którzy posiadają wyroby i/lub odpady azbestowe na terenie gminy Kurów.

Do wsparcia kwalifikują się koszty związane z realizacją zadań polegających na:

- 1) usunięciu wyrobów zawierających azbest, poprzez likwidację pokryć dachowych zawierających azbest na budynkach - mieszkalnych i gospodarczych osób fizycznych, poprzez wsparcie kosztów demontażu, odbioru (załadunku, transportu, rozładunku) i unieszkodliwieniu odpadów zawierających azbest,
- 2) usunięciu odpadów zawierających azbest zgromadzonych na nieruchomościach przed wejściem w życie przepisów rozporządzenia Ministra Gospodarki, Pracy i Polityki Społecznej z dnia 2 kwietnia 2004 r. w sprawie sposobów i warunków bezpiecznego użytkowania i usuwania wyrobów zawierających azbest (Dz. U. Nr 71, poz. 649, z późn. zm.) poprzez wsparcie kosztów odbioru (załadunku, transportu, rozładunku) i unieszkodliwieniu odpadów zawierających azbest,
- 3) usunięciu odpadów zawierających azbest zgromadzonych na działkach gruntowych po wejściu w życie przepisów rozporządzenia Ministra Gospodarki, Pracy i Polityki Społecznej z dnia 2 kwietnia 2004 r. w sprawie sposobów i warunków bezpiecznego użytkowania i usuwania wyrobów zawierających azbest (Dz. U. Nr 71, poz. 649, z późn. zm.) pod warunkiem dołączenia do Zgłoszenie lokalizacji oświadczenia Wnioskodawcy potwierdzającego usunięcie wyrobów zawierających azbest zgodnie z § 8 ust. 3 powyższego rozporządzenia, poprzez wsparcie kosztów



odbioru (załadunku, transportu, rozładunku) i unieszkodliwieniu odpadów zawierających azbest. W 2018 r. zostały ogłoszone dwa nabory wniosków w miesiącu czerwcu i listopadzie, łącznie 71 wniosków, gdzie do utylizacji zostało zgłoszone ok. 145 Mg odpadów azbestowych.

Ponadto gmina w 2018 r. usuwała również wyroby azbestowe ze środków Wojewódzkiego Funduszu Ochrony Środowiska i Gospodarki Wodnej w Lublinie. Kwota dofinansowania obejmowała 100% kosztów kwalifikowanych tj. kosztów demontażu, transportu i unieszkodliwienia materiałów zawierających azbest. Dofinansowaniem zostało objętych 15 właścicieli nieruchomości, gdzie łącznie usunięto 46,52 Mg odpadów azbestowych.

W 2018 r. wydano 5 decyzji o środowiskowych uwarunkowaniach stwierdzających brak potrzeby przeprowadzenia oceny oddziaływania planowanych przedsięwzięć na środowisko t.j.:

1. **„Przebudowa drogi powiatowej 2534L Kurów- Karmanowice” na terenie gminy Kurów i Wąwolnica.** Przedmiotem inwestycji jest przebudowa drogi powiatowej 2534L Kurów- Karmanowice na terenie gminy Kurów i Wąwolnica. Inwestycja przebiega poprzez miejscowości Klementowice, Karmanowice i zlokalizowana jest na działkach stanowiących pas drogowy 2534L. Zadanie obejmuje przebudowę 3 odcinków drogi powiatowej:

Odcinek 1 : od km 2+527,20 do km 4+930,00

Odcinek 2 : od km 5+372,00 do km 5+488,80

Odcinek 3 : od km 5+598,40 do km 8+540,40

Łączna długość przebudowywanej drogi wynosi 5461,60 mb, na terenie gminy Kurów zlokalizowany jest odcinek o długości 3721,00 mb, natomiast na terenie gminy Wąwolnica odcinek o długości 1740,60 mb.

2. **„Eksploracja złoża piasków „Zastawie X” w kat. C₁ w granicach działek o nr: 304/1, 305/2, 306/2, 307/2, 308/2, 309/2, 310/3, 311/3, 312/3, 313/2, 314/2, 315/5 i 316/2 wg ewidencji gruntów miejscowości Zastawie, gm. Kurów.**

Planowane przedsięwzięcie polegało będzie na powierzchniowej eksploatacji kopaliny pospolitej (piasków) za złoża „Zastawie X” w obrębie działek o numerach: 304/1, 305/2, 306/2, 307/2, 308/2, 309/2, 310/3, 311/3, 312/3, 313/2, 314/2, 315/5 i 316/2 według ewidencji gruntów miejscowości Zastawie, gmina Kurów, powiat puławski, metodą odkrywkową, bez użycia materiałów wybuchowych, o planowanym wydobywaniu przekraczającym 20 tys. m³ na rok oraz poza obszarami objętymi formami ochrony przyrody, w tym poza obszarami Natura 2000. Powierzchnia złoża wynosi około 4,7083 ha.

3. **„Eksploracja złoża piasków „Zastawie VI” na nieruchomości położonej w miejscowości Zastawie, gmina Kurów, powiat puławski, województwo lubelskie, w obrębie działek o numerach ewidencyjnych: 350/5, 351/1 i 352/1.**

Planowane przedsięwzięcie polegało będzie na powierzchniowej eksploatacji piasków ze złoża „Zastawie VI” w obrębie części działek o numerach: 350/5, 351/1 i 352/1 według ewidencji gruntów miejscowości Zastawie, gmina Kurów, powiat puławski, metodą odkrywkową, bez użycia materiałów wybuchowych, o planowanym wydobywaniu mniejszym niż 20 tys. m³ na rok oraz poza obszarami objętymi formami ochrony przyrody, w tym poza obszarami Natura 2000. Złoże położone jest na obszarze o powierzchni 19 989 m², stanowiącym część działek nr ewid.: 350/5, 351/1 i 352/1, których całkowita powierzchnia wynosi 26 692 m².

4. **„Eksploracja złoża kruszywa naturalnego „KŁODA IV” w miejscowości Kłoda, gmina Kurów**



na działkach nr ewid. 717/1, 718/1, 719/1, 720/1, 721/1, 722/1, 725/1.

Planowane przedsięwzięcie polegało będzie na powierzchniowej eksploatacji piasków ze złoża „Kłoda IV” w obrębie działek o numerach ewidencyjnych: 717/1, 718/1, 719/1, 720/1, 721/1, 722/1 i 725/1 w miejscowości Kłoda, gmina Kurów, powiat puławski, metodą odkrywkową, bez użycia materiałów wybuchowych, o planowanym wydobyciu przekraczającym 20 tys. m³ na rok oraz poza obszarami objętymi formami ochrony przyrody, w tym poza obszarami Natura 2000. Powierzchnia udokumentowanego złoża wynosi 3,3724 ha, przy czym składa się ono z dwóch pól o powierzchni odpowiednio 28 090 m² (Pole A) oraz 5 634 m² (Pole B).

5. „Budowa obiektu mostowego na rzece Kurówce w ciągu drogi powiatowej 2537L wraz z rozebraniem istniejącego mostu”,

Przedmiotem inwestycji jest budowa obiektu mostowego na rzece Kurówce wraz z korektą dojazdów, w ciągu drogi powiatowej Nr 2537L Kurów - Kaleń - Markuszów – droga powiatowa w miejscowości Olesin – Płonki.

Zostanie on rozebrany a jego miejsce wybudowany zostanie most o parametrach rzutkowych odpowiadających obiektom zlokalizowanym w ciągu dróg powiatowych o klasie L i kategorii ruchu KR2. Most wyposażony zostanie w jednostronny chodnik dla pieszych. Budowa mostu odbywać się będzie poza terenem zabudowanym, w granicach obecnie zajmowanego terenu.

7. INFRASTRUKTURA SPOŁECZNA

7.1. Pomoc społeczna

Celem działania Ośrodka Pomocy Społecznej jest wspieranie osób i rodzin zamieszkających na terenie Gminy Kurów w wysiłkach zmierzających do uzyskania samodzielności i do umożliwienia życia w warunkach nieuwłaczających godności człowieka. Ponadto celem Ośrodka jest wzmożenie opieki nad dziećmi i innymi osobami znajdującymi się w trudnej sytuacji rodzinnej, społecznej i ekonomicznej z powodu alkoholizmu, narkomanii, przemocy w rodzinie, niewydolności wychowawczej, wykluczenia społecznego czy też z powodu niemożności wyegzekwowania świadczeń alimentacyjnych.

Ośrodek realizuje zadania własne i zlecone gminie z zakresu pomocy społecznej, świadczeń rodzinnych, funduszu alimentacyjnego, zasiłku dla opiekuna, Karty Dużej Rodziny, dodatków mieszkaniowych i energetycznych, program „Pomoc państwa w zakresie dożywiania”, od kwietnia 2016 r. realizuje ustawę o pomocy państwa w wychowywaniu dzieci. Ponadto podejmuje zadania wynikające z innych rządowych programów pomocy i ustaw, mających na celu ochronę poziomu życia osób i rodzin oraz wdraża działania wynikające z rozeznanych potrzeb społeczności lokalnej.

Ośrodek współdziała z Komisjami Rady Gminy i Gminną Komisją Rozwiązywania Problemów Alkoholowych, a także z istniejącymi na terenie Gminy Kurów instytucjami, organizacjami społecznymi, Kościołem Katolickim, stowarzyszeniami, pracodawcami oraz osobami prawnymi i fizycznymi w celu realizacji zadań z zakresu pomocy społecznej.

Powyższe zadania realizuje zespół pracowników liczący 12 osób. Ośrodkiem kieruje i reprezentuje go na zewnątrz kierownik, który odpowiada za jego działalność oraz prawidłową



realizację powierzonych zadań. Kierownik Ośrodka wykonuje swoje obowiązki przy pomocy głównego księgowego.

Struktura organizacyjna Ośrodka określona jest w Regulaminie organizacyjnym. Kierownik Ośrodka upoważniony jest przez Wójta do wydawania decyzji administracyjnych w indywidualnych sprawach z zakresu pomocy społecznej należących do właściwości gminy, w indywidualnych sprawach z zakresu świadczeń rodzinnych, do prowadzenia postępowania wobec dłużników alimentacyjnych, postępowania w sprawach funduszu alimentacyjnego oraz do innych zadań przekazanych Ośrodkowi do realizacji.

Zadania z zakresu pomocy społecznej realizowane są przez 4 zatrudnionych pracowników socjalnych. Pracownicy socjalni prowadzą z klientem pracę socjalną, przeprowadzają wywiad środowiskowy, podpisują kontrakty socjalne oraz diagnozują potrzeby wnioskodawców, by w rezultacie opracować wraz z klientem indywidualne programy przezwyciężania trudności życiowych.

Od maja 2004 roku w strukturę Ośrodka wchodzi dział świadczeń rodzinnych, realizujący zadania zlecone wynikające z ustawy o świadczeniach rodzinnych, o pomocy osobom uprawnionym do alimentów, o ustaleniu i wypłacie zasiłku dla opiekuna. Zadania z tego zakresu wypełnia dwóch pracowników.

Od stycznia 2015 r. w Ośrodku zatrudniony został asystent rodziny, ponieważ taki obowiązek nałożyła ustawa o wspieraniu rodziny i systemie pieczy zastępczej.

Od kwietnia 2016 r. Ośrodek zajmuje się realizacją ustawy o pomocy państwa w wychowywaniu dzieci, natomiast od 2018 r. wypłacane jest świadczenie Dobry start.

Dział pomocy społecznej ośrodka ukierunkowany jest na pracę z rodziną i osobą znajdującą się w trudnej sytuacji życiowej i materialnej. Różnego rodzaju świadczenia udzielane są po wnikliwej analizie każdego zgłoszonego przypadku, na podstawie wywiadu środowiskowego przeprowadzonego przez pracownika socjalnego. Pomoc udzielana jest w formie pieniężnej, w naturze, usługach i pracy socjalnej. Świadczenia mają charakter stały, okresowy lub jednorazowy. Praca socjalna nastawiona jest na zmotywowanie do usamodzielnienia się, poprawy sytuacji życiowej oraz na integrację osób potrzebujących wsparcia ze środowiskiem.

W 2018 r. wydatki Ośrodka wyniosły ogółem 9 782 705,38 zł, z czego kwota przeznaczona na zadania własne to 1 127 342,42 zł, zaś na zadania zlecone 8 655 362,96 zł.

Największa pulę wydatków stanowią wydatki związane z funkcjonowaniem ustawy o pomocy państwa w wychowywaniu dzieci (500+). Od 1 stycznia 2018 r. do 31 grudnia 2018 r. wpłynęło 570 wniosków o ustalenie prawa do świadczenia wychowawczego. Poniesione z budżetu państwa wydatki na świadczenie wychowawcze wyniosły 5 018 269,62 zł. Wypłacane są świadczenia rodzinne, na które składają się: zasiłek rodzinny wraz z dodatkami, świadczenia opiekuńcze, tj. zasiłek pielęgnacyjny, świadczenie pielęgnacyjne specjalny zasiłek opiekuńczy, jednorazowa zapomoga z tytułu urodzenia się dziecka, świadczenie rodzicielskie, zasiłek dla opiekunów. Wypłacono na ten cel 3 186 276,02 zł.

Osobom nie mogącym uzyskać należnych alimentów na dzieci przyznawane są świadczenia z funduszu alimentacyjnego. Świadczenia wypłacane są w kwocie zasądzonych alimentów, nie wyższej jednak niż 500 zł na osobę. Dłużnicy alimentacyjni zobowiązani są do zwrotu organowi właściwemu wierzyciela należności w wysokości świadczeń wypłaconych z funduszu alimentacyjnego osobie uprawnionej łącznie z odsetkami.



Kwoty zwrócone przez dłużników wyniosły łącznie 34 044,55 zł z tytułu wypłaconych świadczeń z funduszu alimentacyjnego (z tego: przekazane do budżetu państwa – 20 426,74 zł; przekazane na dochody własne gminy wierzyciela – 13 617,81 zł).

W okresie od stycznia do grudnia 2018 r. opłacano składki zdrowotne za osoby pobierające świadczenie pielęgnacyjne, zasiłek dla opiekuna oraz specjalny zasiłek opiekuńczy. Opłacono składki dla 25 osób w kwocie 25 974,44 zł.

Opłacano również składki zdrowotne za osoby pobierające świadczenia w postaci zasiłku stałego i nie posiadające uprawnień do tego ubezpieczenia z innego tytułu. Jest to zadanie własne obowiązkowe gminy realizowane przez OPS, finansowane w całości z budżetu państwa. W okresie sprawozdawczym opłacono składki za 39 osób pobierających zasiłek stały. Łączna kwota składek wyniosła 16 982,20 zł.

Dodatek mieszkaniowy jest częściową pomocą w opłatach za mieszkanie dla osób o niskich dochodach. Świadczenie to jest uzależnione od 3 kryteriów: tytułu prawnego do lokalu, kryterium dochodowego i powierzchni mieszkania. Ośrodek wypłacił dodatki mieszkaniowe dla dwóch rodzin w wysokości 4 195,19 zł.

Przyznawano również dodatek energetyczny, którego celem jest częściowa rekompensata wydatków na energię elektryczną, ponoszonych przez osoby najuboższe. **Dodatek energetyczny przysługuje osobom, które pobierają dodatek mieszkaniowy.**

Karta Dużej Rodziny to system zniżek dla rodzin wielodzietnych. Przysługuje rodzinom z przynajmniej trójką dzieci, niezależnie od dochodu. Karta jest wydawana bezpłatnie każdemu członkowi rodziny. Rodzice mogą korzystać z karty dożywotnio, dzieci - do 18 roku życia lub do ukończenia nauki, maksymalnie do osiągnięcia 25 lat. Osoby niepełnosprawne otrzymają kartę na czas trwania orzeczenia o niepełnosprawności. Karta Dużej Rodziny oferuje system zniżek oraz dodatkowych uprawnień. Jej posiadacze mają możliwość korzystania z katalogu oferty kulturalnej, rekreacyjnej czy transportowej na terenie całego kraju. W 2018 r. złożono 14 wniosków i wydano 68 kart.

Od ubiegłego roku przyznawane jest świadczenie „Dobry Start” w wysokości 300 zł. **Świadczenie to przysługuje raz w roku** na rozpoczynające rok szkolny dzieci do ukończenia 20 roku życia. Dzieci niepełnosprawne uczące się w szkole otrzymują je do ukończenia przez nie 24 roku życia. Wypłacono świadczenia dla 910 dzieci w łącznej kwocie 273 000,00 zł.

Ośrodek Pomocy Społecznej realizował związane z przeciwdziałaniem przemocy w rodzinie. W tym celu powołano Zespół Interdyscyplinarny ds. Przeciwdziałania Przemocy w Rodzinie. Głównym zadaniem Zespołu zgodnie z ustawą z dnia 29 lipca 2005 r.

o przeciwdziałaniu przemocy w rodzinie jest integrowanie i koordynowanie działań podmiotów uprawnionych do interwencji i pomocy w zakresie przeciwdziałania przemocy w rodzinie oraz specjalistów działających w tej dziedzinie. Zespół podejmuje działania mające na celu ochronę osób doznających przemocy w rodzinie, w tym realizuje procedury Niebieskiej Karty. Zespół Interdyscyplinarny tworzy grupa ludzi, specjalistów z różnych dziedzin, co daje możliwość komplementarnej pomocy osobom doznającym przemocy. W skład Zespołu wchodzi przedstawiciele wielu służb oraz instytucji.

W 2018 r. pracownicy prowadzili 13 procedur Niebieskiej Karty. Na ten cel przeznaczono 1 155,60 zł.



W ośrodku Pomocy Społecznej zatrudniony jest asystent rodziny. Asystenta do danej rodziny kieruje kierownik OPS na wniosek pracownika socjalnego. Z każdą rodziną, która wyraziła zgodę na taką formę wsparcia po wcześniejszej analizie funkcjonowania gospodarstwa domowego i jego mieszkańców jest opracowywany m.in. plan pomocy rodzinie. Najważniejszym elementem tego planu jest prawidłowe określenie celów, jakie rodzina powinna i chce osiągnąć. W tym zawodzie nie dokumentacja jest najważniejsza, a faktyczny kontakt (rozmowa, doradztwo, trening, kontrola itp.) z osobą/osobami, które wyrażają wolę pracy nad sobą w trosce o bezpieczne jutro – ekonomiczne i moralne.

W obiegu istnieje wiele definicji asystenta rodziny, dość interesująca i warta zapamiętania jest następująca: "Asystent rodziny przez pewien czas wspiera rodzinę, aby w przyszłości samodzielnie potrafiła pokonywać trudności życiowe, zwłaszcza dotyczące opieki i wychowania dzieci". Zadanie to jest w dużej mierze dofinansowane z budżetu państwa. Wydatki związane z pracą asystenta w 2018 r. wyniosły 21 475,07 zł.

W ramach zadań własnych przyznawano pomoc finansową w formie zasiłków celowych, celowych specjalnych i okresowych na zabezpieczenie niezbędnych potrzeb bytowych, kosztów utrzymania mieszkania, zakup opału, odzieży, lekarstw. Pomoc uzyskują również osoby dotknięte zdarzeniem losowym, np. pożarem mieszkania. Na ten cel wydatkowano 90 115,17 zł.

Zasiłki okresowe przyznawane są osobom lub rodzinom, których dochód nie przekracza kryterium dochodowego określonego w ustawie o pomocy społecznej. Jest to zadanie własne obowiązkowe gminy realizowane przez OPS, z tym że dofinansowanie z budżetu państwa pokrywa 100% kosztów zadania. Suma wypłaconych zasiłków okresowych wyniosła 46 849,78 zł.

W okresie sprawozdawczym zasiłki wypłacone zostały 43 rodzinom, w tym z powodu:

- bezrobocia – 22 rodzinom
- długotrwałej choroby – 3 rodzinom
- niepełnosprawności – 13 rodzinom
- z innych powodów – 5 rodzinom

Przyznawano również zasiłki celowe osobom uprawnionym dla zaspokojenia ich niezbędnych potrzeb bytowych. Łącznie przyznano świadczenia 73 rodzinom, w tym przede wszystkim na zakup opału, dofinansowanie kosztów zakupu leków i leczenia, bieżących opłat, doposażenia dzieci do szkoły, odzież, dofinansowanie drobnych remontów w wysokości 43 265,39 zł.

Ośrodek Pomocy Społecznej w 2018 r. pokrył koszty pobytu w Domu Pomocy Społecznej dla 5 osób na łączną kwotę 123 502,04 zł.

Wypłacono łącznie 453 świadczenia w postaci zasiłku stałego dla 48 osób niezdolnych do pracy z powodu wieku lub niepełnosprawności, których dochód nie przekraczał kryterium dochodowego. Z zasiłku stałego korzysta 48 rodzin i osób, łącznie liczba osób w tych rodzinach wynosi 67, z czego 347 świadczeń wypłacono dla 35 osób samotnie gospodarujących oraz 106 świadczeń dla 13 osób (32 osoby w rodzinach) osobom pozostającym w rodzinie. Koszt całkowity wyniósł 221 347,94 zł.

Na realizację zadań, utrzymanie Ośrodka, płace pracowników oraz zakup materiałów i wyposażenia przyznana została dotacja z budżetu gminy oraz dotacja z budżetu państwa na dofinansowanie zadań własnych gminy w łącznej wysokości 610 913,02 zł.



Wydatki finansowane zostały w części z dotacji na dofinansowanie zadań własnych gminy. Przekazana z budżetu państwa dotacja w kwocie 128 596,00 zł wykorzystana w całości. Pozostała kwota wydatków na utrzymanie OPS pochodzi ze środków własnych budżetu gminy i jest to kwota 482 317,02 zł.

Sfinansowano specjalistyczne usługi opiekuńcze świadczone w miejscu zamieszkania dla 1 niepełnosprawnej osoby w kwocie 20 640,65 zł.

Realizowano Program „Pomoc państwa w zakresie dożywiania” na lata 2014-2020 (M.P. z 2013 r. poz. 1024). Wieloletni program rządowy „Pomoc państwa w zakresie dożywiania”, jest programem wspierania finansowego gmin w zakresie realizacji zadań własnych o charakterze obowiązkowym. Strategicznym celem Programu jest ograniczenie zjawiska niedożywienia dzieci i młodzieży z rodzin o niskich dochodach lub znajdujących się w trudnej sytuacji, ze szczególnym uwzględnieniem uczniów z terenów objętych wysokim poziomem bezrobocia i ze środowisk wiejskich oraz osób dorosłych, w szczególności osób samotnych, w podeszłym wieku, chorych lub osób niepełnosprawnych. Ze środków przekazanych gminom z Programu udziela się wsparcia w formie posiłku, świadczenia pieniężnego na zakup posiłku lub żywności albo świadczenia rzeczowego w postaci produktów żywnościowych. 59 668,00 zł

Z posiłków łącznie korzystało 86 uczniów, z czego 24 dzieci do 7 roku życia oraz 62 uczniów do czasu ukończenia szkoły ponadgimnazjalnej.

Wydatki z zakresu zadań własnych gminy w tym zakresie sfinansowane zostały w kwocie 20 127,00 zł z dotacji na dofinansowanie zadań własnych otrzymanych z budżetu państwa. Pozostała kwota wydatków – 13 418,00 zł pochodzi z budżetu gminy.

Przyznano także pomoc w formie świadczenia pieniężnego na zakup posiłku - zasiłku celowego na zakup żywności dla 34 rodzin na kwotę 19 290,00 zł.

W ramach tego programu sfinansowano także dożywianie dla 13 uczniów wytypowanych przez dyrektorów, w tym przypadku nie sporządza się wywiadów środowiskowych, nie ustala sytuacji dochodowej i rodzinnej osób. Opłacono 970 posiłków na łączną kwotę 6 833 zł, z czego: kwota 2 733,00 zł stanowi środki własne gminy oraz kwota 4 100,00 zł, która stanowi środki z budżetu państwa.

7.2. Ochrona zdrowia

Stan zdrowotny ludności określany jest między innymi przez średnie trwanie życia mieszkańców oraz główne przyczyny umieralności. Średnie trwanie życia ludności w kraju wynosiło w roku 2018 w przypadku mężczyzn 74 lat (w województwie lubelskim 73,2) i w przypadku kobiet 81,8 lata (w województwie lubelskim 81,9). Największe zagrożenie dla zdrowia i życia ludności od wielu lat stanowią choroby układu krążenia, nowotwory oraz urazy.

Na terenie gminy Kurów funkcjonuje od 2000 r. Samodzielny Publiczny Zakład Opieki Zdrowotnej, w ramach którego działają placówki z siedzibą w Kurowie i w Klementowicach. SP ZOZ obejmuje opieką z zakresu podstawowej opieki zdrowotnej osoby z terenu gminy Kurów oraz gmin sąsiednich – 6 775 pacjentów.

W ramach świadczonych usług zdrowotnych od stycznia 2018 r. do grudnia 2018 r. SP ZOZ Kurów udzielił 26 114 porad lekarskich, wykonał – 15 725 badań laboratoryjnych oraz wykonał 2 343 zabiegów w gabinecie stomatologicznym.



Dzięki realizacji projektu „Modernizacja Ośrodków Zdrowia w Kurowie i Klementowicach dostosowano do obowiązujących wymogów prawnych stan techniczny budynków SP ZOZ-u w Kurowie (Ośrodek Zdrowia w Kurowie i Ośrodek Zdrowia w Klementowicach). W ramach inwestycji wykonano modernizację wewnętrznej instalacji c.o. oraz termomodernizację obiektów zakupiono także sprzęt medyczny. Inwestycja obejmowała również nabycie wyposażenia komputerowego i budowę systemu informatycznego. Wykonane prace umożliwiły zapewnienie okolicznym mieszkańcom odpowiedniego standardu opieki medycznej. Gmina położyła nacisk na rozwiązanie kompleksowe, obejmujące najlepszą dostępną do wdrożenia technikę i pozwalające na racjonalizację prowadzonej działalności w sektorze ochrony zdrowia.

Sytuacją zdrowotną pacjentów zajmują się również pielęgniarki środowiskowe, które odwiedzają swoich podopiecznych w miejscu zamieszkania i współpracują z Ośrodkiem Pomocy Społecznej w Kurowie. Na terenie gminy Kurów funkcjonują dwie apteki: w Kurowie i w Klementowicach.

Realizacją zagadnień ujętych w Gminnym Programie Profilaktyki i Rozwiązywania Problemów Alkoholowych przyjętym na rok 2018, Uchwałą Rady Gminy Kurów Nr XXIV/229/2017 z dnia 28 grudnia 2017 r. oraz Gminnym Programie Przeciwdziałania Narkomanii (Uchwała Rady Gminy Kurów Nr XXIV/230/2017 z dnia 28 grudnia 2017 r.)

zajmuje się **Gminna Komisja Rozwiązywania Problemów Alkoholowych**.

Komisja zajmuje się profilaktyką i rozwiązywaniem problemów alkoholowych, przemocą w rodzinie oraz promowaniem zdrowego stylu życia. Działa w oparciu o środki finansowe pochodzące z opłat za zezwolenie na sprzedaż napojów alkoholowych. Jej siedziba to lokal „Przystanek” w budynku komunalnym w Kurowie przy ulicy Kilińskiego 2B.

Spełnia on wiele funkcji. Znajduje się tu między innymi: punkt informacyjny – konsultacyjny „Pierwszy kontakt” dla osób z problemem alkoholowym, pracuje terapeuta z Puławskiego Centrum Trzeźwości udzielając informacji o chorobie alkoholowej, prowadząc konsultacje w sprawie przemocy w rodzinie, diagnozując i kierując pacjentów do placówek leczniczych, funkcjonuje „Grupa wsparcia” dla kobiet z rodzin w których występuje problem alkoholowy, działa również grupa rozwoju duchowego Al. – Anon dla osób, które mają bliskich uzależnionych.

Ponadto funkcjonuje świetlica pobytu dziennego dla dzieci i młodzieży pod kierunkiem opiekunki. W swej działalności komisja współpracuje z różnymi instytucjami, organizując akcje i imprezy w gminie, wypoczynek dla dzieci i młodzieży jak również kontrolując punkty sprzedaży detalicznej i gastronomicznej alkoholu.

Na realizację zadań zawartych w Gminnym Programie Profilaktyki i Rozwiązywania Problemów Alkoholowych, w roku 2018 wydatkowano kwotę 94 916,74 zł., natomiast na realizację Programu Przeciwdziałania Narkomanii – 5 000,00 zł. Zadania ujęte w programach zostały w pełni realizowane.

7.3. Oświata i wychowanie

Na terenie gminy działają następujące placówki oświatowe:

- Gminne Przedszkole Publiczne nr 1 im. Czesława Janczarskiego w Kurowie. Przedszkole mieści się w budynku oddanym do użytku w 1979 r. W 2014 r. dokonano rozbudowy



i termomodernizacji budynku przedszkola, na parterze dobudowane zostały dwie sale, co znacznie ułatwiło funkcjonowanie przedszkola w związku

- z rosnącą liczbą dzieci. Prace zostały dofinansowane ze środków wspólnoty gruntowej Okręglice.
- Gminne Przedszkole Publiczne nr 2 w Klementowicach, wchodzące w skład Zespołu Placówek Oświatowych w Klementowicach,
- Szkoła Podstawowa im. Ks. Grzegorza Piramowicza w Kurowie. Szkoła Podstawowa w Kurowie mieści się w budynku oddanym do użytku w 1964 r., wraz z Klasami Publicznego Gimnazjum im. Ignacego Potockiego w Kurowie, które funkcjonuje w budynku oddanym do użytku w 2003 roku,
- Szkoła Podstawowa im. Ks. Stanisława Rzepeckiego w Klementowicach, wchodząca w skład Zespołu Placówek Oświatowych,
- Niepubliczne Gimnazjum Społeczne w Klementowicach,
- Zespół Szkół Agrobiznesu im. Macieja Rataja w Klementowicach.

Organem prowadzącym dla przedszkoli, szkół podstawowych jest Gmina Kurów. Natomiast dla niepublicznej Szkoły Podstawowej i Zespołu Szkół Agrobiznesu jest – Stowarzyszenie Wspierania Inicjatyw Lokalnych „Wspólna Szansa” z siedzibą w Klementowicach.

Uczniowie, którzy w czerwcu 2019 r. ukończą naukę w szkole podstawowej, mogą zostać przyjęci do 4-letniego liceum ogólnokształcącego, 5-letniego technikum lub 3-letniej branżowej szkoły I stopnia. Z kolei absolwenci gimnazjum będą ubiegać się o przyjęcie do 3-letniego liceum ogólnokształcącego, 4-letniego technikum lub 3-letniej branżowej szkoły I stopnia, tej szkoły.

7.4.ORGANIZACJE POZARZĄDOWE I STOWARZYSZENIA

Tabela Nr 19. WYKAZ ORGANIZACJI POZARZĄDOWYCH DZIAŁAJĄCYCH NA TERENIE GMINY KURÓW

Lp.	Nazwa organizacji	Adres	Zarząd
1.	Ochotnicza Straż Pożarna w Kurowie <i>- Organizacja Pożytku Publicznego od 2011</i>	ul. Kilińskiego 2 A 24-170 Kurów	Prezes – Robert Chmurzyński Wiceprezes Artur Poniewierski Wiceprezes, Naczelnik -Tomasz Nesterowicz, Z-ca Naczelnika - Adam Miziak Sekretarz - Paweł Banaszek Kronikarz - Piotr Samorek Skarbnik – Ryszard Gliniak Gospodarz - Piotr Książniak Członek Zarządu - Janusz Kozak
2.	Kurowski Klub Sportowy "Garbarnia" w Kurowie	Warszawska 15 24-170 Kurów	Prezes – Maciej Wiejak Wiceprezes - Marek Gotowała
3.	Stowarzyszenie Osób Niepełnosprawnych "Otwarty Krąg" w Kurowie	Lubelska 35 24-170 Kurów	Prezes – Danuta Kuna Wiceprezes - Jarosław Chabros Sekretarz – Monika Kowalczyk



			Skarbnik - Iwona Ogórek Członek - Józef Kozak Członek – Robert Chmurzyński
4.	Stowarzyszenie "Zjednoczenie i Przyszłość"	Kilińskiego 18 24-170 Kurów	Prezes – Jan Woźniak Wiceprezes – Grzegorz Gajda Sekretarz – Stanisław Widz Skarbnik – Krzysztof Bolesławski Członek – Krzysztof Matraszek Członek – Maria Kruk Członek – Zdzisława Drażkiewicz
5.	Uczniowski Klub Sportowy "Relax" z siedzibą w Publicznym Gimnazjum Nr 1 w Kurowie	Lubelska 16 24-170 Kurów	Prezes – Włodzimierz Żurkowski Sekretarz – Iwona Michalik Skarbnik – Marek Paluch Członek Zarządu – Sławomir Nieleszczk Członek Zarządu – Jan Turski
6.	Klub Tenisa Stołowego "Topspin" Kurów	Lubelska 16 24-170 Kurów	Prezes – Sylwester Jasiocha Wiceprezes – Sławomir Skręta Skarbnik – Aleksandra Podleśna Sekretarz - Piotr Siczek
7.	Kurowskie Towarzystwo Regionalne	Kilińskiego 2 24-170 Kurów	Prezes – Boreczek Krzysztof Wiceprezes Katarzyna Matraszek Sekretarz – Władysław Chabros Skarbnik – Krystyna Skwarek
8.	STOWARZYSZENIE WSPIERANIA INICJATYW LOKALNYCH "WSPÓLNA SZANSA" <i>Organizacja pożytku publicznego od 13.12.2004 r.</i>	KLEMENTOWICE 365 24 – 170 Kurów	Prezes – Zbigniew Turkowski Wiceprezes – Elżbieta Kosyl – Jałocha Sekretarz - Przemysław Martyniak Skarbnik – Stanisław Franczak
9.	Ochotnicza Straż Pożarna W Kol. Klementowice	Klementowice 189 A 24- 170- Kurów	Prezes – Grzegorz Kusy Wiceprezes, Naczelnik – Paweł Zborowski Sekretarz – Kamil Rukasz Skarbnik – Agata Tusińska Gospodarz - Jarosław Kozak
10.	Ochotnicza Straż Pożarna w Kłodzie	Kłoda 8 A 24 – 170 Kurów	Prezes – Eugeniusz Durak Wiceprezes- Karol Złot Wiceprezes - Naczelnik Tomasz Wójcik Sekretarz - Barbara Kukier Skarbnik – Władysław Michałek Gospodarz –Bartłomiej Michałek
11.	Ochotnicza Straż Pożarna w Klementowicach	Klementowice 19 A 24 – 170 Kurów	Prezes – Piotr Tużnik Wiceprezes- Adam Szymczyk Wiceprezes Naczelnik - Roland Turek



			Sekretarz – Jacek Stasiak Skarbnik – Paweł Stasiak Gospodarz – Arkadiusz Sygnowski
12.	Ochotnicza Straż Pożarna w Płonkach	Płonki 41 A 24 – 170 Kurów	Prezes – Jacek Poradzisz Wiceprezes – Sylwester Banaszek Wiceprezes Naczelnik - Łukasz Banaszek Zastępca Naczelnika – Paweł Szyszko Sekretarz - Kinga Banaś Skarbnik – Emil Głogowski Gospodarz – Bogdan Kamiński
13.	Ochotnicza Straż Pożarna w Choszczowie	Choszczów 54 A 24 – 170 Kurów	Prezes –Stefan Stępnia Wiceprezes –Paweł Chabros Naczelnik – Stefan Sumorek Zastępca Naczelnika – Mariusz Skorupski Sekretarz – Radosław Mikos Skarbnik – Sebastian Mańko Gospodarz – Sławomir Struski Członek - Grzegorz Chabros
14.	Kółko Rolnicze w Klementowicach	Klementowice 278 A 24 – 170 Kurów	Prezes – Henryk Słotwiński Skarbnik , Członek Zarządu – Dariusz Stasiak Członek Zarządu - Witold Tarkowski
15.	PULAWSKIE CENTRUM INFORMACJI SPOŁECZNEJ I PRAWNEJ "TEMIDA"	Klementowice 215 24 – 170 Kurów	Prezes - Magdalena Barańska Guzek Wiceprezes – Izabela Grabowska Kręgiel Skarbnik - Agata Rafa Członek Zarządu – Agnieszka Kulik
16.	STOWARZYSZENIE "KOBIECY RAZEM"	Klementowice 12 A 24 – 170 Kurów	Przewodnicząca - Justyna Mucha Z-ca Przewodniczącego – Grażyna Stasiak Sekretarz – Jadwiga Kluczeńska Cwalina Skarbnik - Siwiec Teresa Członek Zarządu - Anna Stasiak Członek Zarządu – Aneta Murat
17.	STOWARZYSZENIE "WSPIERANIE INICJATYW LOKALNYCH SOŁECTWA DĘBA"	Dęba 44 24 – 170 Kurów	Prezes – Kamil Sułek Wiceprezes - Rafał Aleksandrowicz Sekretarz - Karolina Kuta Skarbnik – Sławomir Rojek Członek - Agata Jóźwiak Chabros
18.	STOWARZYSZENIE "BUCHAŁOWICE RAZEM"	Buchałowice 46 24 – 170 Kurów	Prezes - Zarządu Marcin Byzdra Wiceprezes – Marcin Sulej Sekretarz - Małgorzata Miazek Skarbnik – Michał Kowalik



			Członek Zarządu - Krzysztof Józwicki
19.	STOWARZYSZENIE "POD DĘBEM"	Choszczów 8 24 – 170 Kurów	Prezes – Radosław Mikos Wiceprezes – Ilona Mikos Sekretarz - Dorota Suszek Skarbnik Anita Wiak Członek – Anita Pytka
20.	Uczniowski Klub sportowy „Klementovia”	Klementowice 365 24 – 170 Kurów	Prezes – Andrzej Jarzynka Wiceprezes - Karolina Pączkowska Sekretarz – Wojciech Witkowski Członek Zarządu – Joanna Eciak Członek Zarządu – Agata Wijaszka
21.	Stowarzyszenie "Na rzecz Rozwoju informatycznego i technologicznego Gminy Kurów"	ul. I Armii Wojska Polskiego 49 24 – 170 Kurów	Przedstawiciel – Robert Haliński
22.	Stowarzyszenie „Mam pasję”	ul. Kilińskiego 2 24-170 Kurów	Przedstawiciel – Anna Butryn

Program Współpracy z Organizacjami Pozarządowymi na rok 2018 został przyjęty uchwałą Rady Gminy Kurów Nr XXIII/220/2017 z dnia 28 listopada 2017 roku.

Podjęcie inicjatywy uchwałodawczej wynikało z art. 5 ust.3 ustawy z dnia 24 kwietnia 2003 roku o działalności pożytku publicznego i o wolontariacie (Dz. U. z 2018 r., poz. 450 z późn. zm.), nakładającego na organ samorządu terytorialnego obowiązek uchwalania corocznych programów współpracy z organizacjami pozarządowymi.

Roczny Program Współpracy Gminy Kurów z organizacjami pozarządowymi oraz innymi podmiotami prowadzącymi działalność pożytku publicznego jest wyrazem budowania dialogu obywatelskiego, chęcią umacniania lokalnych działań, stwarzania warunków do powstawania inicjatyw i struktur funkcjonujących na rzecz społeczności lokalnej oraz wyraża intencje realizacji swych zadań ustawowych w ścisłym współdziałaniu z organizacjami pozarządowymi oraz innymi podmiotami prowadzącymi działalność pożytku publicznego.

Współpraca z organizacjami pozarządowymi oraz innymi podmiotami miała charakter finansowy i pozafinansowy:

Do współpracy o charakterze finansowym należy zlecanie realizacji zadań publicznych, które może przybierać jedną z następujących form:

- 1) powierzenie wykonywania zadań publicznych, wraz z udzieleniem dotacji na finansowanie ich realizacji;
- 2) wspieranie zadań publicznych, wraz z udzieleniem dotacji na dofinansowanie ich realizacji.

Do współpracy pozafinansowej należy:



- 1) konsultowanie z podmiotami programu, odpowiednio do zakresu ich działania, projektów aktów normatywnych w dziedzinach dotyczących działalności statutowej tych organizacji;
- 2) udzielanie informacji o istnieniu innych źródeł finansowania, a zwłaszcza pochodzących z sektora prywatnego, funduszy celowych i prywatnych fundacji;
- 3) prowadzenie i aktualizacja wykazu organizacji pozarządowych i innych podmiotów na stronach internetowych Urzędu;
- 4) tworzenie wspólnych zespołów o charakterze doradczym i inicjatywnym złożonych z przedstawicieli samorządu terytorialnego i przedstawicieli organizacji pozarządowych i innych podmiotów.

Na realizację programu z budżetu gminy w roku 2018 przekazano kwotę **91 500,00 zł** na realizację zadań własnych w ramach konkursu ofert.

Dnia 15 lutego 2018 r. ogłoszono otwarty konkurs ofert na realizację zadań publicznych w roku 2018, który obejmował realizację następujących zadań:

1. Zadania z zakresu kultury fizycznej, sportu i turystyki (piłka nożna): kwota przeznaczona: 66 000,00 zł,
2. Zadania w zakresie kultury, ochrony dóbr kultury i tradycji: kwota przeznaczona: 14 000,00 zł,
3. Zadania z zakresu kultury fizycznej, sportu i turystyki (tenis stołowy, piłka siatkowa, aktywność fizyczna osób starszych): kwota: 11 500,00 zł,

Zarządzeniem NR 10/2018 Wójta Gminy Kurów z dnia 15.02.2018 r. powołano komisję konkursową dla oceny i wyboru ofert na realizację zadań publicznych i określono regulaminu jej prac.

Zadaniem komisji było :

- Dokonanie otwarcia ofert.
- Ocena warunków stawianych wykonawcom.
- Ocena ofert niepodlegających odrzuceniu.
- Przygotowanie propozycji wyboru oferty bądź ofert najkorzystniejszych.

Komisja Konkursowa była zespołem pomocniczym Wójta powołanym do rozpatrzenia złożonych ofert. Tryb pracy Komisji określa Regulamin Pracy Komisji Konkursowej. Pracami Komisji Konkursowej kierował Przewodniczący. Kluczową formą współpracy było zlecanie zadań publicznym organizacjom pozarządowym.

W dniu 14 marca 2018 r. komisja dokonała otwarcia ofert, które wpłynęły w wymaganym terminie. Wpłynęły 4 oferty złożone przez wymienione poniżej podmioty:

1. Stowarzyszenie Wspierania Inicjatyw Lokalnych „Wspólna Szansa Klementowice (oferta 1),
2. Klub Tenisa Stołowego TOPSPIN Kurów (oferta 2)
3. Kurowski Klub Sportowy „Garbarnia” Kurów (oferta 3),
4. Stowarzyszenie „KOBIECY RAZEM” (oferta 4).

Po dokonaniu analizy Komisja stwierdziła, że wszystkie cztery złożone oferty spełniają wymagania, dokonała następujących ustaleń:



I. Zadania nr 1- z zakresu kultury fizycznej, sportu i turystyki (piłka nożna):

Przedłożona przez Kurowski Klub Sportowy „Garbarnia” uzyskała 29 punktów na maksymalną liczbę 30 punktów, w związku z powyższym Komisja wnioskowała dokonać wyboru oferty i podpisać umowę na realizację w/w zadania oraz udzielić dotacji w wysokości wnioskowanej: 69 000,00 zł.

II. Zadanie nr 2 - w zakresie kultury, ochrony dóbr kultury i tradycji:

Przedłożona przez Stowarzyszenie Wspierania Inicjatyw Lokalnych „Wspólna Szansa” uzyskała 30 punktów na maksymalną liczbę 30 punktów, w związku z powyższym Komisja wnioskowała dokonać wyboru oferty i podpisać umowę na realizację w/w zadania oraz udzielić dotacji w wysokości: 14 405,00 zł.

III. Zadanie nr 3 – z zakresu kultury fizycznej, sportu i turystyki (tenis stołowy, piłka siatkowa, aktywność fizyczna osób starszych):

Przedłożona przez Klub Tenisa Stołowego TOPSPIN Kurów uzyskała 28 punktów na maksymalną liczbę 30 punktów, w związku z powyższym Komisja wnioskowała dokonać wyboru oferty i podpisać umowę na realizację w/w zadania oraz udzielić dotacji w wysokości: 6 100,00 zł.

Przedłożona przez Stowarzyszenie „KOBIECY RAZEM” uzyskała 28 punktów na maksymalną liczbę 30 punktów, w związku z powyższym Komisja wnioskowała dokonać wyboru oferty i podpisać umowę na realizację w/w zadania oraz udzielić dotacji w wysokości: 1 595,00 zł.

W sumie przeznaczono kwotę **89 100,00 zł**, pozostała nierozdysponowana kwota to **2 400,00 zł**.

Realizatorzy poszczególnych zadań złożyli sprawozdania z ich wykonania oraz rozliczenia z wykorzystania dofinansowania.

Sposób wykorzystania przyznanej dotacji podlegał kontroli i ocenie przez gminę, którą prowadzili w imieniu Wójta wyznaczeni pracownicy urzędu, przede wszystkim w zakresie: gospodarności i rzetelności w sposobie wydatkowania środków gminy oraz zgodności wydatkowania dotacji z celem, na który została przyznana. Składane były również sprawozdania częściowe w zależności od okresu trwania umowy.

Inne formy współpracy.

Współpraca o charakterze pozafinansowym obejmowała następujące działania:

1. Bezpłatne wypożyczanie sali konferencyjnej urzędu na przeprowadzenie zebrań, spotkań i konferencji.
2. Udzielenie pomocy merytorycznej np. pomoc przy opracowywaniu ofert na dofinansowanie działań.
3. Udzielanie pomocy w poszukiwaniu środków finansowych z innych źródeł.
4. Udzielanie pomocy w nawiązywaniu współpracy międzynarodowej.
5. Informacje o szkoleniach zewnętrznych dla organizacji pozarządowych.

Opisane formy współpracy pozafinansowej stanowią tylko wybrane przykłady z wielu działań, które były prowadzone w 2018 roku.



Ocena funkcjonowania programu.

Uchwalony przez Radę Gminy Kurów program współpracy uregulował czytelnie i jasno współpracę z organizacjami pozarządowymi na zasadach pomocniczości, suwerenności stron, partnerstwa, efektywności, uczciwej konkurencji i jawności.

Ze względu na to, iż pisanie ofert konkursowych i sprawozdania z realizacji zadań nadal sprawiają problemy, wskazane jest dalsze udzielanie organizacjom szerokiej informacji i poradnictwa. Planowane jest organizowanie szkoleń w tym zakresie.

Dofinansowanie zadań realizowanych przez organizacje pozarządowe przyczyniło się do zrealizowania szeregu wartościowych przedsięwzięć o charakterze gminnym i ponad gminnym, min:

- 1) promowania zdrowego stylu życia,
- 2) udziału w zajęciach sportowych młodych, zdolnych zawodników w wybranej dyscyplinie sportu, zmniejszenia zagrożenia uzależnieniami i patologiami wśród dzieci i młodzieży oraz zapewnienia opieki nad dziećmi z rodzin ubogich, niewydolnych wychowawczo i ekonomicznie.
- 3) wypoczynku zimowego i letniego,
- 4) integracji mieszkańców obszarów wiejskich,
- 5) integracji środowisk osób niepełnosprawnych oraz rozszerzenie zakresu działań mających na celu rehabilitację społeczną osób niepełnosprawnych.

Program współpracy nadał odpowiednie znaczenie inicjatywom obywatelskim z udziałem sektora organizacji pozarządowych, tworząc warunki dla rozwoju instytucji społeczeństwa obywatelskiego i dialogu obywatelskiego. Dlatego kontynuacja współpracy z kompetentnymi i sprawnymi organizacjami, powinna być w dalszym ciągu realizowana.

7.5. KULTURA, SPORT, REKREACJA

Na terenie gminy Kurów działają dwie samorządowe instytucje kultury: Gminny Ośrodek Kultury oraz Gminna Biblioteka Publiczna. Placówki realizują zadania w zakresie tworzenia, upowszechniania, rozwijania i ochrony kultury - prowadzą wielokierunkową działalność na podstawie własnych programów.

Gminny Ośrodek Kultury w Kurowie dysponuje salą widowiskową na 180 miejsc. W GOK działają zespoły teatralne skupiające młodzież szkół podstawowych, szkół średnich i dorosłych i grupa recytatorska, składająca się z młodzieży i dorosłych.

Ponadto GOK organizuje wystawy malarstwa i rzeźby rodzimych jak i obcych artystów amatorów, wystawy okolicznościowe z okazji świąt i rocznic państwowych, wojewódzkich, powiatowych, gminnych i środowiskowych, przygotowuje oprawę artystyczną i plastyczną oraz zajmuje się stroną techniczną uroczystości i akademii z okazji świąt narodowych oraz uroczystości gminnych i środowiskowych.

W stałym kalendarzu imprez GOK uwzględniana jest organizacja rocznic: Powstania Styczniowego 1863, uchwalenia Konstytucji 3 Maja 1791 r., Bitwy Warszawskiej 1920 r. i Święta Wojska Polskiego, wybuchu II Wojny Światowej i bombardowania Kurowa, Święta



Niepodległości – 11 listopada, ponadto dożynek gminnych i 50-lecia pożycia małżeńskiego. Organizuje zajęcia w okresie ferii zimowych, spotkania, odczyty, prelekcje. Na terenie gminy Kurów odbywają się imprezy o charakterze cyklicznym:

- od 1993 r. Przegląd Piosenki Ekologicznej,
- od 1998 r. Przegląd Poezji Religijnej
- od 2002 r. impreza teatralna „Przedszkolak na dużej scenie”,
- od 2004 r. Przegląd Piosenki Patriotycznej i Niepodległościowej „Ojczyście Śpiewanie”,
- od 2004 r. Konkurs recytatorski „Ojczyzna słowem malowana”,
- od 2007 r. Konkurs recytatorski poezji i prozy o tematyce wiejskiej.
- od 2007 r. Mały Konkurs Recytatorski

GOK, Biblioteka i Strażnica OSP Kurów do 2013 r. znajdowały się w jednym budynku, wymagającym remontu. Jesienią 2013 r. biblioteka przeniesiona została do wyremontowanego w ramach projektu unijnego "Rewitalizacja budynku Szkoły ks. Grzegorza Piramowicza na potrzeby kultury i turystyki" budynku Wikariatu obok kościoła. Dzięki remontowi budynku dostęp do niego uzyskały osoby niepełnosprawne. Po remoncie siedzibę swoją w budynku, oprócz biblioteki, znalazły również: biblioteka parafialna, sale prób dla chóru, orkiestry, sale dla grup parafialnych oraz stowarzyszeń lokalnych.

Dotychczasowe pomieszczenie biblioteki przekształcono w świetlicę GOK, która jest miejscem odbywania imprez kameralnych, spotkań i rozgrywek (tenis stołowy, bilard, hokej, piłkarzyki).

W Gminnej Bibliotece Publicznej w ramach projektu unijnego realizowanego przez powiat puławski „Stworzenie systemu informatycznego łączącego biblioteki publiczne z terenu powiatu puławskiego” udało się dokonać pełnej informatyzacji procesów bibliotecznych: gromadzenia, opracowania, udostępniania i informacji poprzez objęcie ich sieciowym systemem bibliotecznym. W ramach projektu powstała również wspólna strona internetowa jako element systemu informatycznego. Zastosowanie komputerowego oprogramowania bibliotecznego oraz włączenie zasobów bibliotek do sieci Internet pozwoliło m. in. na eliminację kartkowych katalogów i zastąpienie centralnym katalogiem komputerowym, eliminację kartotek czytelników i zastąpienie komputerowymi bazami adresowymi czytelników, a czytelnicy uzyskali dostęp do katalogów on-line.

Biblioteka posiada 15 064 woluminy książek, korzysta z nich 920 czytelników. Placówka posiada 4 komputery dla czytelników z dostępem do Internetu. Biblioteka współpracuje ze szkołami i Gminnym Przedszkolem. Corocznie w maju organizowane są lekcje biblioteczne, na które przychodzą wszystkie przedszkolaki. Odbyły się m.in.: „Jestem Polakiem – jestem Europejczykiem”, „Poznajemy regiony Polski”, „Lekcja o bezpieczeństwie”, „Chronimy środowisko”. W okresie ferii zimowych biblioteka zaprasza dzieci na warsztaty plastyczne. Gminna Biblioteka Publiczna współpracuje z GOK przy organizacji imprez i konkursów wymienionych wcześniej.

W GOK-u siedzibę ma od 1984 roku Kurowskie Towarzystwo Regionalne, zajmujące się upamiętnianiem i popularyzacją tradycji Kurowa i okolic, pielęgnowaniem miejsc pamięci



narodowej oraz działalnością historyczno-wydawniczą; Koło Nr 10 Polskiego Związku Emerytów i Rencistów i Stowarzyszenie „Mam Pasję” zrzeszające uzdolnione artystycznie panie z naszej gminy. Z pomieszczeń korzystają również członkowie Stowarzyszenia Osób Niepełnosprawnych „Otwarty Krąg”, członkowie Gminnego Koła Pszczelarzy, Koła Wędkarskiego i Ochotniczej Straży Pożarnej.

Działalność na terenie gminy rozwijają również Gminna Orkiestra Dęta oraz Chór Gminy Kurów. Zespoły te kultywują ponad stuletnie tradycje kulturalne mieszkańców gminy.

Chór jest organizatorem m.in. cyklicznych koncertów "Chór Gminy Kurów i Jego Goście", Muzycznych Spotkań z Polonią, "Dni Muzyki" – swoim śpiewem uświetniają wiele imprez odbywających się w gminie. Podobnie wiele przeżyć artystycznych przynosi mieszkańcom Gminna Orkiestra Dęta. Uświetnia ona wiele uroczystości religijnych, państwowych i lokalnych, corocznie organizuje imprezę z okazji Dnia Kobiet pt. „Muzyczny bukiet dla Ewy”. W ramach orkiestry prowadzona jest dla młodzieży nieodpłatna nauka gry na instrumentach dętych.

Na terenie Gminy Kurów działa Muzeum im. ks. Grzegorza Piramowicza. Zlokalizowane jest w odrestaurowanym, klasycystycznym budynku z XVIII w. - siedzibie dawnej szkoły elementarnej, prowadzonej właśnie przez tego oświeceniowego reformatora.

Muzeum ma na celu upamiętnienie działalności ks. Piramowicza, jak również wielowiekowej tradycji kuśnierskiej, garbarskiej i szewskiej Kurowa. Gromadząc stare narzędzia z tych poszczególnych zawodów, podkreśla rzemieślniczy charakter miejscowości. Kilkadziesiąt starych, drewnianych, wysłużonych narzędzi, to w większości darowizny od mieszkańców gminy. Są to rodzinne pamiątki, znalezione po istniejących zakładach pradziadków, dziadków bądź rodziców. Oprócz narzędzi, w muzealnych zbiorach, znajdują się oryginalne sztandary cechowe – Sztandar Braci Kuśnierskiej z 1929 r. i sztandar Cechu Szewców z 1934 r. Są też dokumenty cechowe – najstarszy z pierwszej połowy XVIII w., zdjęcia, pieczęcie i skrzynia cechowa. Ekspонатów wciąż przybywa, co świadczy o zaangażowaniu się społeczności w tworzenie tego miejsca.

W ciągu roku muzeum odwiedzają grupy dzieci i młodzieży z lokalnych i sąsiednich placówek oświatowych, grupy zorganizowane np. przewodników, rowerzystów, pielgrzymów, stowarzyszenia np. Ormian i indywidualni turyści, zainteresowani poznaniem trójkąta turystycznego: Kazimierz Dolny – Nałęczów – Puławy oraz szlaku Renesansu Lubelskiego .

Sala muzealna to również siedziba redakcji gminnego Kwartalnika Gminy Kurów „O Nas”, który gmina wydaje od 2015 r.

Kwartalnik zawiera cykliczne, ważne informacje o działalności j.s.t oraz informacje o wydarzeniach kulturalnych, sportowych i innych w gminie. Do dnia 31.12.2018 r. ukazało się 12 jego numerów.

W redagowanie artykułów do Kwartalnika włączyli się aktywnie przedstawiciele stowarzyszeń działających na terenie gminy, placówki oświatowe i kulturalne, sołtysi oraz mieszkańcy gminy.

Na terenie gminy Kurów działa założony w 1953 r. jednosekcyjny Klub Sportowy Garbarnia Kurów mający charakter stowarzyszenia. W ramach klubu działa sekcja piłki nożnej prowadząca drużynę juniorów oraz drużynę seniorów. Klub Sportowy Garbarnia Kurów korzysta z budynku klubowego (stanowiącego własność gminy Kurów) oraz boiska sportowego, usytuowanego na



działkach o ogólnej pow. 3,88 ha, również będących własnością gminy, przekazanych klubowi w dzierżawę. W związku z tak ubogą ofertą, ogromna rola w promowaniu sportu i rekreacji na terenie gminy spada na barki szkół i uczącej w niej kadry, a także pasjonatów sportu – dzięki nim działają szkolne kluby sportowe, odnoszące znaczące sukcesy w piłce siatkowej, kolarstwie, biegach, tenisie stołowym. Warto zwrócić uwagę, że wszelkie zawody sportowe cieszą się bardzo dużym zainteresowaniem, nie tylko wśród dzieci i młodzieży, ale również wśród całej społeczności lokalnej. Pokazuje to, jakie jest ogromne zapotrzebowanie na sport.

Dużą popularnością na terenie gminy Kurów cieszą się wycieczki rowerowe, czemu sprzyja dobrze rozwinięta i oznakowana sieć tras rowerowych. Ogółem sieć szlaków w powiecie puławskim liczy ok. 500 km. Oprócz oznakowania przebiegu szlaków, w 2012 r. pojawiły się liczne drogowskazy rowerowe, znaki z grupy "E" wskazujące lokalizacje atrakcji turystycznych położonych w pobliżu szlaków, wybudowano także lub zmodernizowano 30 miejsc wypoczynku. Szlaki budowano lub modernizowano w ramach projektu „Utworzenie pętli rowerowych na obszarze od Kazimierskiego do Kozłowieckiego Parku Krajobrazowego”, który realizuje Lokalna Grupa Działania „Zielony Pierścień” z Nałęczowa.

8. STUDIUM UWARUNKOWAŃ I KIERUNKÓW ZAGOSPODAROWANIA PRZESTRZENNEGO GMINY KURÓW ORAZ PLAN ZAGOSPODAROWANIA PRZESTRZENNEGO

Studium uwarunkowań i kierunków zagospodarowania przestrzennego gminy określa politykę zagospodarowania przestrzennego.

Miejscowy plan ogólny zagospodarowania przestrzennego oraz miejscowy plan ogólny zagospodarowania przestrzennego Kurów - Centrum są podstawowymi dokumentami ustalającymi przeznaczenie i zasady zagospodarowania terenu.

Plan zagospodarowania przestrzennego Województwa Lubelskiego zatwierdzony Uchwałą Sejmiku Województwa Lubelskiego z dnia 29 lipca 2002 r. nakłada konieczność uwzględniania przez wszystkie gminy województwa kierunków rozwoju przestrzennego w nim określonych. Określa on gm. Kurów jako część obszaru metropolitalnego aglomeracji lubelskiej, zaś sam ośrodek gminny – Kurów jako jeden z ośrodków węzłowych aglomeracji, wytypowanych do uzyskania praw miejskich. Plan ten przewiduje wzdłuż trasy Warszawa – Kurów – Lublin rozwój pasma wzmożonej aktywności gospodarczej związanej głównie z obsługą ruchu międzynarodowego. Wytoczne planu wnoszą o uwzględnienie między innymi w zakresie:

1.1 środowiska kulturowego – kształtowanie harmonijnego krajobrazu kulturowego powinno się odbywać poprzez:

- kontynuowanie tradycyjnych form osadnictwa,
- utrzymanie regionalno – historycznej skali i struktury jednostek osadniczych,
- skupianie zabudowy na zasadzie dogęszczania istniejącej struktury jednostek osadniczych, przy kontynuowaniu historycznego układu i charakteru,
- otaczanie wysoką zielenią obiektów dysharmonijnych,



- kształtowanie form zabudowy nawiązujących do tradycyjnego budownictwa,
- utrzymanie obiektów małej architektury współtworzących walory krajobrazu kulturowego.

1.2 środowiska przyrodniczego – ochronę następujących obszarów:

- Obszar Chronionego Krajobrazu „Kozi Bór”(obejmuje północną część gminy),
- Otuliny Kazimierskiego Parku Krajobrazowego (obejmuje skrajnie południową część gminy),
- Obszaru Ochrony Uzdrawiskowej Uzdrawiska Nałęczów (obejmuje południowo – zachodnią część gminy).
- Projektowanego Wąwolnickiego Parku Agroekologicznego (południowa część gminy).
- Rewaloryzacji biologicznej i sanitarnej zdegradowanej doliny rzeki Kurówki,
- - Eksploatacja kopalin.

Ponadto zachowanie stref odnowy w stosunku do terenów przyległych (lasów, krawędzi dolin, pól uprawnych).

1.3 produkcji rolnej – konieczność przewidzenia w Kurowie /potencjalnym ośrodku -garbarstwa, kuśnierstwa/ również przemysłu rolno – spożywczego – warunki do lokalizacji rynku hurtowego produktów rolno – ogrodniczych. Gmina położona jest w obszarze rozwoju rolnictwa integrowanego (harmonijnego, zrównoważonego), w którym duży nacisk kładzie się na wykorzystanie czynników środowiskowych.

1.4 turystyki – objęcie północnej i południowej części gminy strefą zrównoważonego rozwoju turystyki. Kształtowanie warunków przestrzennych dla rozwoju turystyki w tej strefie możliwe jest przez:

- zwiększenie ilości obiektów turystycznych, głównie w oparciu o kwatery prywatne – agroturystyczne i pensjonaty, a także campingi, pola namiotowe i biwakowe
- lokalizację zabudowy letniskowej głównie w obrębie istniejącej zabudowy
- realizację zbiorników retencyjnych o funkcji rekreacyjnej: kreowanie na ich obrzeżach małych ośrodków rekreacyjno – turystycznych (pensjonatów)
- rozwój zaplecza obsługującego turystykę i związanej z nimi infrastruktury technicznej (sieć kanalizacyjna, gazyfikacja)
- wzbogacanie obszarów w urządzenia turystyczne – ścieżki rowerowe, trasy spacerowe, trasy konne, punkty widokowe, tereny zielone, urządzenia sportowe
- innowacyjność w organizacji różnorodnych form turystyki w oparciu o posiadane walory
- podniesienie wizerunku turystycznego obszarów – rewaloryzacja obiektów i zespołów zabytkowych, estetyzacja zabudowy
- zwiększenie dostępności komunikacyjnej obszarów

1.5 energetyki

1.6 infrastruktury komunalnej:

Realizując postanowienia ustawy o zagospodarowaniu przestrzennym Rada Gminy Kurów uchwałą z dnia 23.06.2003r uchwaliła **Studium uwarunkowań i kierunków zagospodarowania przestrzennego Gminy Kurów**, zmienione uchwałą Nr X/53/2007 z dn. 26 czerwca 2007 r.

Studium uwzględnia uwarunkowania wynikające z:

- dotychczasowego przeznaczenia oraz zagospodarowania terenów;
- występowania terenów i obiektów chronionych;
- stanu i warunków funkcjonowania środowiska przyrodniczego i kulturowego;



- analizy sytuacji społeczno-gospodarczej gminy;
 - zadań związanych z realizacją ponadlokalnych celów publicznych;
- Studium określa kierunki racjonalnego rozwoju gminy poprzez wyodrębnienie:
- obszarów objętych ochroną środowiska przyrodniczego i kulturowego;
 - wartości zasobów środowiska przyrodniczego oraz zagrożeń dotyczących tych zasobów i określenie polityki w stosunku do obszarów zagrożonych;
 - obszarów szczególnie wartościowych z punktu widzenia potrzeb gospodarki rolnej;
 - obszarów zabudowanych oraz przeznaczonych pod zabudowę z określeniem terenów wymagających zabiegów rehabilitacyjnych oraz oferty terenów korzystnych dla zorganizowanej działalności inwestycyjnej;
 - kierunków rozwoju układu komunikacyjnego wewnętrznego i zewnętrznego;
 - zasad i kierunków przekształceń systemów infrastruktury technicznej;
 - zasad realizacji zagospodarowania określając obszary, dla których sporządzenie miejscowych planów zagospodarowania przestrzennego będzie obowiązkowe.

Studium wyszczególnia dziewięć podstawowych obszarów polityki przestrzennej:

- I. Obszar rolniczo – osadniczy (Bronisławka, Choszczów, Marianka);
- II. Obszar chronionego krajobrazu (Dęba, Barłogi, Łąkoć, Zastawie);
- III. Obszar rolniczo – osadniczy (Wólka Nowodworska, Posiołek, Wygoda)
- IV. Obszar rolniczo – osadniczy (Kłoda);
- V. Obszar osadniczo – usługowy (Kurów, Brzozawa Gać, Szumów, Olesin);
- VI. Obszar osadniczo – rolniczy (Płonki);
- VII. Obszar osadniczo – rolniczo – krajobrazowy (Klementowice);
- VIII. Obszar rolniczo – osadniczo – krajobrazowy (Buchałowice);
- IX. Obszar rolniczo osadniczy (Klementowce).

Studium nie jest aktem prawa miejscowego. Jego celem jest określenie polityki zagospodarowania przestrzennego gminy szczegółowo określonej w miejscowych planach zagospodarowania przestrzennego gminy. Plany te są aktami prawa miejscowego.

Miejscowe plany zagospodarowania przestrzennego uchwalone przez radę gminy są podstawowymi dokumentami planistycznymi ustalającymi przeznaczenie i zasady zagospodarowania terenu. Od zapisów tych planów, na które składa się część opisowa i rysunek planu, zależy w jakich granicach osoba dysponująca tytułem prawnym do terenu może ten teren wykorzystać. W miejscowych planach zagospodarowania przestrzennego ustala się w zależności od potrzeb, przeznaczenie terenów oraz linie rozgraniczające tereny o różnych funkcjach lub różnych zasadach zagospodarowania, linie rozgraniczające ulice, place oraz drogi, tereny przeznaczone dla realizacji celów publicznych oraz linie rozgraniczające te tereny, granice i zasady zagospodarowania terenów lub obiektów podlegających ochronie, zasady obsługi w zakresie infrastruktury technicznej, lokalne warunki, zasady i standardy kształtowania zabudowy oraz zagospodarowania terenu, w tym również linie zabudowy i gabaryty obiektów a także maksymalne lub minimalne wskaźniki intensywności zabudowy, zasady i warunki podziału terenów na działki budowlane. Szczególne warunki zagospodarowania terenów, w tym zakaz zabudowy, wynikający z potrzeb ochrony środowiska przyrodniczego, kulturowego, zasobów wodnych



i zdrowia ludzi, prawidłowego gospodarowania zasobami przyrody, oraz ochrony gruntów rolnych i leśnych, granice obszarów zorganizowanej działalności inwestycyjnej.

Obecnie w Gminie Kurów obowiązują:

- Uchwała Rady Gminy Kurów z dnia 21 czerwca 2001 r. w sprawie dokonania zmian miejscowego planu ogólnego zagospodarowania przestrzennego Gminy Kurów z dalszymi zmianami.
- Uchwała Rady Gminy Kurów z dnia 30 grudnia 2003 r. w sprawie uchwalenia miejscowego planu ogólnego zagospodarowania przestrzennego Kurów – Centrum z dalszymi zmianami.

W związku z licznymi wnioskami mieszkańców o zmiany w studium uwarunkowań i kierunków zagospodarowania przestrzennego oraz zmiany w planie zagospodarowania przestrzennego gminy, Rada Gminy Kurów podjęła Uchwałę Nr XXIV/227/2017 z dnia 28 grudnia 2017 r. w sprawie przystąpienia do sporządzania zmiany Studium uwarunkowań i kierunków zagospodarowania przestrzennego Gminy Kurów w granicach administracyjnych Gminy Kurów oraz oraz Nr Uchwałę Nr V/46/2019 w sprawie przystąpienia do sporządzenia zmiany miejscowego planu zagospodarowania przestrzennego Gminy Kurów, uchwalonego uchwałą Nr XX/138/2001 Rady Gminy Kurów z dnia 21 czerwca 2001 r. z późniejszymi zmianami oraz Uchwałą Nr XI/45/03 Rady Gminy w Kurowie z dnia 23 czerwca 2003 r. w sprawie miejscowego planu zagospodarowania przestrzennego "Kurów – Centrum" z późniejszymi zmianami.

9. ZAMIERZENIA NA VIII KADENCJĘ /2018 - 2023/

W następnych latach planuje się realizować zadania finansowane zarówno ze środków własnych oraz projekty dofinansowane ze środków zewnętrznych, z różnych źródeł, z których gmina korzystała w poprzednich latach budżetowych:

- Kontynuacja budowy dróg i chodników;
- Remont i konserwacja istniejącej infrastruktury drogowej w tym zabieganie jak dotychczas o remonty i modernizacje na drogach powiatowych usytuowanych na terenie Gminy Kurów;
- Zakończenie rozpoczętej inwestycji: „Termomodernizacja budynków: Zespołu Placówek Oświatowych w Klementowicach, GOK-u i strażnicy OSP, Szkoły Podstawowej oraz Komisariatu Policji i OPS-u w Kurowie, Świetlicy w Brzozowej Gaci”;
- Budowa i modernizacja świetlic oraz strażnic OSP /Dęba, Klementowice/;
- Budowa budynku socjalnego dla Klubu Sportowego „Garbarnia”;
- Budowa oświetlenia dróg i ulic;
- Wspieranie gminnych placówek oświatowych w celu podniesienia efektów nauczania i wychowania;
- Stwarzanie lepszych warunków rozwoju dla dzieci i młodzieży poprzez wyposażanie świetlic, organizacje dodatkowych zajęć sportowych oraz urządzenie placów zabaw
- Poprawa warunków życia mieszkańców poprzez dalsze wspieranie służby zdrowia, kultury oraz stowarzyszeń i organizacji społecznych;
- Tworzenie nowych miejsc pracy poprzez utworzenie Spółdzielni Socjalnej;
- Opieka nad miejscami pamięci narodowej;



- Regulacja stanu prawnego nieruchomości gminnych;
- Działania na rzecz dalszej promocji Gminy Kurów;
- Współpraca z Komisariatem Policji w celu lepszego bezpieczeństwa mieszkańców;
- Poprawa warunków funkcjonowania ochotniczych straży pożarnych i dalsze wyposażenie ich w specjalistyczny sprzęt;
- Aktywna współpraca z samorządami w Polsce i za granicą.



ZESTAWIENIE MAP, WYKRESÓW I TABEL

Mapa Nr 1. Gmina Kurów.

Mapa nr 2. Mapa Gminy Kurów – z podziałem na sołectwa.

Wykres 1. Struktura powierzchni Gminy Kurów.

Wykres 2. Struktura jakości gruntów ornych w Gminie Kurów

Wykres 3. Udział ludności wg ekonomicznych grup wieku w % ludności ogółem- rok 2018.

Wykres 4. Struktura dochodów gminy Kurów w roku 2018.

Tabela Nr 1. Liczba ludności gminy Kurów z podziałem na miejscowości.

Tabela Nr 2. Zestawienie dokumentów programowych Gminy Kurów.

Tabela Nr 3. Dane dotyczące rodzaju i przebiegu dróg w Gminie Kurów.

Tabela Nr 4. Sieć wodociągowa, kanalizacyjna, gazowa w 2018 r.

Tabela Nr 5. Wyjazdy jednostek OSP z gminy Kurów do zdarzeń.

Tabela Nr 6. Struktura dochodów budżetowych gminy Kurów.

Tabela Nr 7. Struktura dochodów budżetu gminy Kurów według źródeł pochodzenia w roku 2018.

Tabela Nr 8. Struktura dochodów zewnętrznych w Gminie Kurów w roku 2018.

Tabela Nr 9. Zestawienie wymiaru podatku rolnego, od nieruchomości oraz leśnego oraz zaległości osób fizycznych za rok 2018.

Tabela Nr 10. Zestawienie wymiaru podatku od środków transportowych.

Tabela Nr 11. Przychody i rozchody budżetu gminy Kurów za rok 2018.

Tabela Nr 12. Zestawienie gruntów komunalnych wg użytkowania.

Tabela Nr 13. Grunty stanowiące własność gminy oddane w użytkowanie wieczyste.

Tabela Nr 14. Nabycie nieruchomości na rzecz gminy na cele publiczne.

Tabela Nr 15. Wykaz gruntów stanowiących własność Gminy Kurów

Tabela Nr 16. Wydatki na projekty i programy realizowane z udziałem środków pochodzących z budżetu Unii Europejskiej w 2018 r.

Tabela Nr 17. Wydatki na projekty realizowane z udziałem środków własnych w 2018 r.

Tabela Nr 18. Wysokość wykorzystanych środków w podziale na sołectwa oraz określenie przedsięwzięcia.

Tabela Nr 19. Wykaz organizacji pozarządowych działających na terenie Gminy Kurów.



WYKAZ ŹRÓDEŁ

- Konstytucja Rzeczypospolitej Polskiej – ustawa z dnia 2 kwietnia 1997 r., (Dz. U , z 1997 r., Nr 78, poz. 483)
- Ustawa z dnia 8 marca 1990 r., o samorządzie gminnym (Dz. U z 2019 r., poz. 506)
- Ustawa z dnia 13 listopada 2003 r., o dochodach jednostek samorządu terytorialnego (Dz. U z 2018 r., poz. 1530)
- Izdebski H, Samorząd terytorialny, Podstawy ustroju i działalności, Lexis Nexis 2014.
- Boreczek K; Gmina Kurów - Powstanie, organizacja, funkcjonowanie, Oficyna Wydawnicza Lublin 2000.
- Wójcicki S; Raport o stanie gminy, Kurów 2009.
- Strategia Rozwoju Gminy Kurów do roku 2020 z perspektywą do roku 2030.
- Strategia Rozwiązywania Problemów Społecznych Gminy Kurów, na lata 2017 – 2020.
- Plan Gospodarki Niskoemisyjnej Gminy Kurów.